

## إدارة الحفر والجيوتكنك – الإدارة العامة للخدمات الفنية


### عدد الخدمات 53 خدمة فنية

الإدارة العامة للخدمات الفنية			اسم الإدارة العامة
401			عدد الخدمات
41002-1			رمز الإدارة العامة
الجيوفيزياء	الحفر والجيوتكنك	المختبرات المركزية	اسم الإدارة
16	53	332	عدد الخدمات في كل إدارة
41002-1-3	41002-1-2	41002-1-1	رمز الإدارة
من 41002-1-3-001 الى 41002-1-3-016	من 41002-1-2-001 الى 41002-1-2-053	من 41002-1-1-001 الى 41002-1-1-332	رمز الخدمة



## نموذج رقم (9) البطاقة التعريفية للخدمة ( خاص بالمستفيد من الخدمة )

### تعريف الخدمة :-

	<b>كود الخدمة</b>	<b>الرمز</b>	<b>اسم الخدمة</b>
		41002-1-2-001	<b>دراسة استطلاعية اولية للمواقع الانشائية لتحديد كمية اعمال الحفر والجسات.</b>
		<b>تصنيف الخدمة</b>	<b>رئيسية</b>
		<b>وصف الخدمة</b>	دراسة حقلية استكشافية أولية لتحديد كمية الاعمال المطلوبة تنفيذها وكذلك نوعية الاعمال في حال لم يتم تحديد الكميات من قبل المستفيد

### بيانات الوحدة مقدمة الخدمة :


<b>اسم الوحدة</b>	هيئة المساحة الجيولوجية والثروات المعدنية	<b>الرمز</b>	41002
<b>العنوان الرئيسي</b>	امانة العاصمة ش / الزبيري جوار وزارة النفط والمعادن	<b>ت</b>	01/211818
<b>الفروع</b>	الرئيسي		
<b>التواصل</b>	<a href="http://www.ygsmrb.org.ye">www.ygsmrb.org.ye</a>	<a href="mailto:ygsmrb@ygsmrb.org.ye">ygsmrb@ygsmrb.org.ye</a>	

### بيانات عامة عن الخدمة :

معلومات عن الخدمة	القيمة
حالة الخدمة	مستمرة
نوع الخدمة	خدمية
طرق تقديم الخدمة	يدوية
قنوات تقديم الخدمة	تقليدية
اطار تقديم الخدمة	مركزية
المستفيدون من الخدمة	مختلط
أوقات تقديم الخدمة	الدوام الرسمي
زمن انجاز الخدمة	بحسب موقع منطقة الدراسة
إجراءات تقديم الخدمة	1. تعبئة نموذج الطلب . 2. تعبئة نموذج تنفيذ اعمال الحفر. 3. توقيع عقد تنفيذ الاعمال. 4. سداد الرسوم واستلام السند. 5. تسليم المخرج.
شروط ووثائق تقديم الخدمة	ارسالية من الجهة - صورة البطاقة الشخصية - نموذج الطلب -
رسوم تقديم الخدمة	يتحمل المستفيد تكاليف الفريق
مخرجات الخدمة	تقرير جيولوجي وجيوتفني معتمد
نموذج تقديم الخدمة	مرفق
قياس وتقييم الخدمة	مرفق الاستبيان

## البطاقة التعريفية للخدمة

### تعريف الخدمة :-

	<b>كود الخدمة</b>	<b>الرمز</b>	<b>اسم الخدمة</b>
		41002-1-2-002	<b>دراسة جيوتقنية لمواقع السدود والحواجز المائية.</b>
		<b>تصنيف الخدمة</b>	<b>رئيسية</b>
		<b>وصف الخدمة</b>	<b>حفر و دراسة حقلية وتحاليل مختبرية لدراسة خصائص التربة ونوعها من اجل تقديم تقرير جيوتقني بذلك.</b>

### بيانات الوحدة مقدمة الخدمة :


<b>اسم الوحدة</b>	هيئة المساحة الجيولوجية والثروات المعدنية	<b>الرمز</b>	41002
<b>العنوان الرئيسي</b>	امانة العاصمة ش / الزبيري جوار وزارة النفط والمعادن	<b>ت</b>	01/211818
<b>الفروع</b>	<b>الرئيسي</b>		
<b>التواصل</b>	<a href="http://www.ygsmrb.org.ye">www.ygsmrb.org.ye</a>	<a href="mailto:ygsmrb@ygsmrb.org.ye">ygsmrb@ygsmrb.org.ye</a>	

### بيانات عامة عن الخدمة :

معلومات عن الخدمة	القيمة
حالة الخدمة	مستمرة
نوع الخدمة	خدمية
طرق تقديم الخدمة	يدوية
قنوات تقديم الخدمة	تقليدية
اطار تقديم الخدمة	مركزية
المستفيدون من الخدمة	مختلط
أوقات تقديم الخدمة	الدوام الرسمي
زمن انجاز الخدمة	بحسب كمية الاعمال
إجراءات تقديم الخدمة	1. تعبئة نموذج الطلب . 2. تعبئة نموذج تنفيذ أعمال الحفر. 3. توقيع عقد تنفيذ الاعمال. 4. سداد الرسوم واستلام السند. 5. تسليم المخرج.
شروط ووثائق تقديم الخدمة	ارسالية من الجهه - صورة البطاقة الشخصية - نموذج الطلب
رسوم تقديم الخدمة	بحسب كمية الاعمال
مخرجات الخدمة	تقرير جيولوجي وجيوتقني معتمد
نموذج تقديم الخدمة	مرفق
قياس وتقييم الخدمة	مرفق الاستبيان

## البطاقة التعريفية للخدمة

### تعريف الخدمة :-

	كود الخدمة	الرمز	اسم الخدمة
		41002-1-2-003	دراسة جيوتقنية للمواقع الانشائية والمباني.
		رئيسية	تصنيف الخدمة
			وصف الخدمة

### بيانات الوحدة مقدمة الخدمة :

اسم الوحدة	الرمز	41002
العنوان الرئيسي	ت	01/211818
الفروع		الرئيسية
التواصل		ygs mrb@ygs mrb.org.ye
		www.ygs mrb.org.ye

### بيانات عامة عن الخدمة :

معلومات عن الخدمة	القيمة
حالة الخدمة	مستمرة
نوع الخدمة	خدمية
طرق تقديم الخدمة	يدوية
قنوات تقديم الخدمة	تقليدية
اطار تقديم الخدمة	مركزية
المستفيدون من الخدمة	مختلط
أوقات تقديم الخدمة	الدوام الرسمي
زمن انجاز الخدمة	بحسب كمية الاعمال
إجراءات تقديم الخدمة	1. تعبئة نموذج الطلب . 2. تعبئة نموذج تنفيذ اعمال الحفر. 3. توقيع عقد تنفيذ الاعمال. 4. سداد الرسوم واستلام السند. 5. تسليم المخرج.
شروط ووثائق تقديم الخدمة	ارسالية من الجهه - صورة البطاقة الشخصية - نموذج الطلب
رسوم تقديم الخدمة	بحسب كمية الاعمال
مخرجات الخدمة	تقرير جيولوجي وجيوتقني معتمد
نموذج تقديم الخدمة	مرفق
قياس وتقييم الخدمة	مرفق الاستبيان

## البطاقة التعريفية للخدمة

### تعريف الخدمة :-

	<b>كود الخدمة</b> ة	<b>الرمز</b> الحفر الاستكشافي للمعادن والصخور بأجمالي (0-200 متر طولي)، حفر عمودي بعمق (0-70 متر) بقطر HQ. شامل كامل تكاليف التشغيل.	<b>اسم الخدمة</b>
		41002-1-2-004	<b>تصنيف الخدمة</b> رئيسية
<b>وصف الخدمة</b> حفر بواسطة احدى حفارات الهيئة بحسب القطر المطلوب			

### بيانات الوحدة مقدمة الخدمة :

<b>اسم الوحدة</b> هيئة المساحة الجيولوجية والثروات المعدنية	<b>الرمز</b> 41002
<b>العنوان الرئيسي</b> امانة العاصمة ش / الزبيري جوار وزارة النفط والمعادن	<b>الرقم</b> 01/211818
<b>الفروع</b> الرئيسي	
<b>التواصل</b> www.ygsmrb.org.ye	ygsmrb@ygsmrb.org.ye

### بيانات عامة عن الخدمة :

معلومات عن الخدمة	القيمة
حالة الخدمة	مستمرة
نوع الخدمة	خدمية
طرق تقديم الخدمة	يدوية
قنوات تقديم الخدمة	تقليدية
اطار تقديم الخدمة	مركزية
المستفيدون من الخدمة	مختلط
أوقات تقديم الخدمة	الدوام الرسمي
زمن انجاز الخدمة	بحسب كمية الاعمال
إجراءات تقديم الخدمة	1. تعبئة نموذج الطلب . 2. تعبئة نموذج تنفيذ اعمال الحفر. 3. توقيع عقد تنفيذ الاعمال. 4. سداد الرسوم واستلام السند. 5. تسليم المخرج.
شروط ووثائق تقديم الخدمة	ارسالية من الجهه - صورة البطاقة الشخصية - نموذج الطلب
رسوم تقديم الخدمة	\$270/متر
مخرجات الخدمة	تقرير جيولوجي وجيوتفني معتمد
نموذج تقديم الخدمة	مرفق
قياس وتقييم الخدمة	مرفق الاستبيان

## البطاقة التعريفية للخدمة

### تعريف الخدمة :-

	<b>كود الخدمة</b>	<b>الرمز</b>	<b>الحفر الاستكشافي للمعادن والصخور باجمالي (0-200 متر طولي) حفر عمودي بعمق (0-70 متر) بقطر . NQ شامل كامل تكاليف التشغيل.</b>	<b>اسم الخدمة</b>
		41002-1-2-005	<b>رئيسية</b>	<b>تصنيف الخدمة</b>
<b>وصف الخدمة</b>				حفر بواسطة احدى حفارات الهيئة بحسب القطر المطلوب

### بيانات الوحدة مقدمة الخدمة :


<b>اسم الوحدة</b>	هيئة المساحة الجيولوجية والثروات المعدنية	<b>الرمز</b>	41002
<b>العنوان الرئيسي</b>	امانة العاصمة ش / الزبيري جوار وزارة النفط والمعادن	<b>ت</b>	01/211818
<b>الفروع</b>	<b>الرئيسي</b>		
<b>التواصل</b>	<a href="http://www.ygsmrb.org.ye">www.ygsmrb.org.ye</a>	<a href="mailto:ygsmrb@ygsmrb.org.ye">ygsmrb@ygsmrb.org.ye</a>	

### بيانات عامة عن الخدمة :

معلومات عن الخدمة	القيمة
حالة الخدمة	مستمرة
نوع الخدمة	خدمية
طرق تقديم الخدمة	يدوية
قنوات تقديم الخدمة	تقليدية
اطار تقديم الخدمة	مركزية
المستفيدون من الخدمة	مختلط
أوقات تقديم الخدمة	الدوام الرسمي
زمن انجاز الخدمة	بحسب كمية الاعمال
إجراءات تقديم الخدمة	1. تعبئة نموذج الطلب . 2. تعبئة نموذج تنفيذ أعمال الحفر. 3. توقيع عقد تنفيذ الاعمال. 4. سداد الرسوم واستلام السند. 5. تسليم المخرج.
شروط ووثائق تقديم الخدمة	ارسالية من الجهه - صورة البطاقة الشخصية - نموذج الطلب
رسوم تقديم الخدمة	260\$/متر <b>للطلاب :</b>
مخرجات الخدمة	تقرير جيولوجي وجيوتفني معتمد <b>مدة صلاحيتها</b>
نموذج تقديم الخدمة	مرفق
قياس وتقييم الخدمة	مرفق الاستبيان

## البطاقة التعريفية للخدمة

### تعريف الخدمة :-

	<b>كود الخدمة</b>	<b>الرمز</b>	<b>الحفر الاستكشافي للمعادن والصخور باجمالي (0-200 متر طولي) حفر عمودي بعمق (0-70 متر) بقطر . BQ شامل كامل تكاليف التشغيل.</b>	<b>اسم الخدمة</b>
		41002-1-2-006	<b>رئيسية</b>	<b>تصنيف الخدمة</b>
<b>وصف الخدمة</b>				حفر بواسطة احدى حفارات الهيئة بحسب القطر المطلوب

### بيانات الوحدة مقدمة الخدمة :


<b>اسم الوحدة</b>	هيئة المساحة الجيولوجية والثروات المعدنية	<b>الرمز</b>	41002
<b>العنوان الرئيسي</b>	امانة العاصمة ش / الزبيري جوار وزارة النفط والمعادن	<b>ت</b>	01/211818
<b>الفروع</b>	<b>الرئيسي</b>		
<b>التواصل</b>	<a href="http://www.ygsmrb.org.ye">www.ygsmrb.org.ye</a>	<a href="mailto:ygsmrb@ygsmrb.org.ye">ygsmrb@ygsmrb.org.ye</a>	

### بيانات عامة عن الخدمة :

معلومات عن الخدمة	القيمة
حالة الخدمة	مستمرة
نوع الخدمة	خدمية
طرق تقديم الخدمة	يدوية
قنوات تقديم الخدمة	تقليدية
اطار تقديم الخدمة	مركزية
المستفيدون من الخدمة	مختلط
أوقات تقديم الخدمة	الدوام الرسمي
زمن انجاز الخدمة	بحسب كمية الاعمال
إجراءات تقديم الخدمة	1. تعبئة نموذج الطلب . 2. تعبئة نموذج تنفيذ اعمال الحفر. 3. توقيع عقد تنفيذ الاعمال. 4. سداد الرسوم واستلام السند. 5. تسليم المخرج.
شروط ووثائق تقديم الخدمة	ارسالية من الجهه - صورة البطاقة الشخصية - نموذج الطلب
رسوم تقديم الخدمة	\$260 / متر
مخرجات الخدمة	تقرير جيولوجي وجيوتفني معتمد
نموذج تقديم الخدمة	مرفق
قياس وتقييم الخدمة	مرفق الاستبيان

## البطاقة التعريفية للخدمة

### تعريف الخدمة :-

	<b>كود الخدمة</b>	<b>الرمز</b>	<b>الحفر الاستكشافي للمعادن والصخور باجمالي (200-0 متر طولي) حفر عمودي بعمق 71-200 متر بقطر .. NQ شامل كامل تكاليف التشغيل.</b>	<b>اسم الخدمة</b>
		41002-1-2-007	<b>رئيسية</b>	<b>تصنيف الخدمة</b>
<b>وصف الخدمة</b>				<b>حفر بواسطة احدى حفارات الهيئة بحسب القطر المطلوب</b>

### بيانات الوحدة مقدمة الخدمة :

<b>اسم الوحدة</b>	<b>الرمز</b>	<b>41002</b>
<b>العنوان الرئيسي</b>	<b>الرمز</b>	<b>01/211818</b>
<b>الفروع</b>	<b>الرئيسي</b>	
<b>التواصل</b>	<b>www.ygsmrb.org.ye</b>	<b>ygsmrb@ygsmrb.org.ye</b>

### بيانات عامة عن الخدمة :

معلومات عن الخدمة	القيمة
حالة الخدمة	مستمرة
نوع الخدمة	خدمية
طرق تقديم الخدمة	يدوية
قنوات تقديم الخدمة	تقليدية
اطار تقديم الخدمة	مركزية
المستفيدون من الخدمة	مختلط
أوقات تقديم الخدمة	الدوام الرسمي
زمن انجاز الخدمة	بحسب كمية الاعمال
إجراءات تقديم الخدمة	(1) تعبئة نموذج الطلب . (2) تعبئة نموذج تنفيذ اعمال الحفر. (3) توقيع عقد تنفيذ الاعمال. (4) سداد الرسوم واستلام السند. (5) تسليم المخرج.
شروط ووثائق تقديم الخدمة	ارسالية من الجهه - صورة البطاقة الشخصية - نموذج الطلب
رسوم تقديم الخدمة	\$280 / متر <b>للطلاب :</b>
مخرجات الخدمة	تقرير جيولوجي وجيوتفني معتمد <b>مدة صلاحيتها</b>
نموذج تقديم الخدمة	مرفق
قياس وتقييم الخدمة	مرفق الاستبيان

## البطاقة التعريفية للخدمة

### تعريف الخدمة :-

	<b>كود الخدمة</b>	<b>الرمز</b>	<b>الحفر الاستكشافي للمعادن والصخور باجمالي (0-200 متر طولي) حفر عمودي بعمق 71-200 متر بقطر . BQ شامل كامل تكاليف التشغيل.</b>	<b>اسم الخدمة</b>
		41002-1-2-008	<b>رئيسية</b>	<b>تصنيف الخدمة</b>
<b>حفر بواسطة احدى حفارات الهيئة بحسب القطر المطلوب</b>				<b>وصف الخدمة</b>

### بيانات الوحدة مقدمة الخدمة :

<b>اسم الوحدة</b>	<b>الرمز</b>	<b>41002</b>	<b>هيئة المساحة الجيولوجية والثروات المعدنية</b>
<b>العنوان الرئيسي</b>	<b>ت</b>	<b>01/211818</b>	<b>امانة العاصمة ش / الزبيري جوار وزارة النفط والمعادن</b>
<b>الفروع</b>	<b>الرئيسي</b>		
<b>التواصل</b>	<b>ygs mrb@ygs mrb.org.ye</b>		<b>www.ygs mrb.org.ye</b>

### بيانات عامة عن الخدمة :

معلومات عن الخدمة	القيمة
حالة الخدمة	مستمرة
نوع الخدمة	خدمية
طرق تقديم الخدمة	يدوية
قنوات تقديم الخدمة	تقليدية
اطار تقديم الخدمة	مركزية
المستفيدون من الخدمة	مختلط
أوقات تقديم الخدمة	الدوام الرسمي
زمن انجاز الخدمة	بحسب كمية الاعمال
إجراءات تقديم الخدمة	1. تعبئة نموذج الطلب . 2. تعبئة نموذج تنفيذ اعمال الحفر. 3. توقيع عقد تنفيذ الاعمال. 4. سداد الرسوم واستلام السند. 5. تسليم المخرج.
شروط ووثائق تقديم الخدمة	ارسالية من الجهة - صورة البطاقة الشخصية - نموذج الطلب
رسوم تقديم الخدمة	\$280 / متر <b>للطلاب :</b>
مخرجات الخدمة	تقرير جيولوجي وجيوتفني معتمد <b>مدة صلاحيتها</b>
نموذج تقديم الخدمة	مرفق
قياس وتقييم الخدمة	مرفق الاستبيان

## البطاقة التعريفية للخدمة

### تعريف الخدمة :-

	<b>كود الخدمة</b>	<b>الرمز</b>	<b>الحفر الاستكشافي للمعادن والصخور باجمالي (0-200 متر طولي) حفر مائل بعمق 0-70 متر بقطر . HQ شامل كامل تكاليف التشغيل.</b>	<b>اسم الخدمة</b>
		41002-1-2-009	<b>رئيسية</b>	<b>تصنيف الخدمة</b>
<b>وصف الخدمة</b>				<b>حفر بواسطة احدى حفارات الهيئة بحسب القطر المطلوب للبحث واستكشاف الصخور والمعادن تحت سطحية</b>

### بيانات الوحدة مقدمة الخدمة :


<b>اسم الوحدة</b>	هيئة المساحة الجيولوجية والثروات المعدنية	<b>الرمز</b>	41002
<b>العنوان الرئيسي</b>	امانة العاصمة ش / الزبيري جوار وزارة النفط والمعادن	<b>الرمز</b>	01/211818
<b>الفروع</b>	<b>الرئيسي</b>		
<b>التواصل</b>	<a href="http://www.ygsmrb.org.ye">www.ygsmrb.org.ye</a>	<a href="mailto:ygsmrb@ygsmrb.org.ye">ygsmrb@ygsmrb.org.ye</a>	

### بيانات عامة عن الخدمة :

معلومات عن الخدمة	القيمة
حالة الخدمة	مستمرة
نوع الخدمة	خدمية
طرق تقديم الخدمة	يدوية
قنوات تقديم الخدمة	تقليدية
اطار تقديم الخدمة	مركزية
المستفيدون من الخدمة	مختلط
أوقات تقديم الخدمة	الدوام الرسمي
زمن انجاز الخدمة	بحسب كمية الاعمال
إجراءات تقديم الخدمة	1. تعبئة نموذج الطلب . 2. تعبئة نموذج تنفيذ اعمال الحفر. 3. توقيع عقد تنفيذ الاعمال. 4. سداد الرسوم واستلام السند. 5. تسليم المخرج.
شروط ووثائق تقديم الخدمة	ارسالية من الجهة - صورة البطاقة الشخصية - نموذج الطلب
رسوم تقديم الخدمة	\$280 / متر <b>للطلاب :</b>
مخرجات الخدمة	<b>مدة صلاحيتها</b> تقرير جيولوجي وجيوتفني معتمد
نموذج تقديم الخدمة	<b>مرفق</b>
قياس وتقييم الخدمة	<b>مرفق الاستبيان</b>

## البطاقة التعريفية للخدمة

### تعريف الخدمة :-

	<b>كود الخدمة</b>	<b>الرمز</b>	<b>الحفر الاستكشافي للمعادن والصخور باجمالي (0-200 متر طولي) حفر مائل بعمق 0-70 متر بقطر NQ شامل كامل تكاليف التشغيل.</b>	<b>اسم الخدمة</b>
		41002-1-2-010	<b>رئيسية</b>	<b>تصنيف الخدمة</b>
<b>وصف الخدمة</b>				حفر بواسطة احدى حفارات الهيئة بحسب القطر المطلوب لغرض البحث عن الخامات المعدنية تحت السطح

### بيانات الوحدة مقدمة الخدمة :

<b>اسم الوحدة</b>	هيئة المساحة الجيولوجية والثروات المعدنية	<b>الرمز</b>	41002
<b>العنوان الرئيسي</b>	امانة العاصمة ش / الزبيري جوار وزارة النفط والمعادن	<b>الرمز</b>	01/211818
<b>الفروع</b>	<b>الرئيسي</b>		
<b>التواصل</b>	<a href="http://www.ygsmrb.org.ye">www.ygsmrb.org.ye</a>	<a href="mailto:ygsmrb@ygsmrb.org.ye">ygsmrb@ygsmrb.org.ye</a>	

### بيانات عامة عن الخدمة :

معلومات عن الخدمة	القيمة
حالة الخدمة	مستمرة
نوع الخدمة	خدمية
طرق تقديم الخدمة	يدوية
قنوات تقديم الخدمة	تقليدية
اطار تقديم الخدمة	مركزية
المستفيدون من الخدمة	مختلط
أوقات تقديم الخدمة	الدوام الرسمي
زمن انجاز الخدمة	بحسب كمية الاعمال
إجراءات تقديم الخدمة	1. تعبئة نموذج الطلب . 2. تعبئة نموذج تنفيذ اعمال الحفر. 3. توقيع عقد تنفيذ الاعمال. 4. سداد الرسوم واستلام السند. 5. تسليم المخرج.
شروط ووثائق تقديم الخدمة	ارسالية من الجبهة - صورة البطاقة الشخصية - نموذج الطلب
رسوم تقديم الخدمة	270 \$ / متر
مخرجات الخدمة	تقرير جيولوجي وجيوتفني معتمد
نموذج تقديم الخدمة	مدة صلاحيتها
قياس وتقييم الخدمة	مرفق
	مرفق الاستبيان

## البطاقة التعريفية للخدمة

### تعريف الخدمة :-

	<b>كود الخدم ة</b>	<b>الرمز</b>	<b>الحفر الاستكشافي للمعادن والصخور باجمالي (0-200 متر طولي) حفر مائل بعمق 0-70 متر بقطر BQ للصخور الصلبة شامل كامل تكاليف التشغيل.</b>	<b>اسم الخدمة</b>
		41002-1-2-011	<b>رئيسية</b>	<b>تصنيف الخدمة</b>
<b>وصف الخدمة</b>				حفر بواسطة احدى حفارات الهيئة بحسب القطر المطلوب لغرض استكشاف المعادن والصخور التحت سطحية

### بيانات الوحدة مقدمة الخدمة :


<b>اسم الوحدة</b>	هيئة المساحة الجيولوجية والثروات المعدنية	<b>الرمز</b>	41002
<b>العنوان الرئيسي</b>	امانة العاصمة ش / الزبيري جوار وزارة النفط والمعادن	<b>ت</b>	01/211818
<b>الفروع</b>	<b>الرئيسي</b>		
<b>التواصل</b>	<a href="http://www.ygsmrb.org.ye">www.ygsmrb.org.ye</a>	<a href="mailto:ygsmrb@ygsmrb.org.ye">ygsmrb@ygsmrb.org.ye</a>	

### بيانات عامة عن الخدمة :

معلومات عن الخدمة	القيمة
حالة الخدمة	مستمرة
نوع الخدمة	خدمية
طرق تقديم الخدمة	يدوية
قنوات تقديم الخدمة	تقليدية
اطار تقديم الخدمة	مركزية
المستفيدون من الخدمة	مختلط
أوقات تقديم الخدمة	الدوام الرسمي
زمن انجاز الخدمة	بحسب كمية الاعمال
إجراءات تقديم الخدمة	1. تعبئة نموذج الطلب . 2. تعبئة نموذج تنفيذ اعمال الحفر. 3. توقيع عقد تنفيذ الاعمال. 4. سداد الرسوم واستلام السند. 5. تسليم المخرج.
شروط ووثائق تقديم الخدمة	ارسالية من الجهة - صورة البطاقة الشخصية - نموذج الطلب
رسوم تقديم الخدمة	\$270 / متر <b>للطلاب :</b>
مخرجات الخدمة	تقرير جيولوجي وجيوتفني معتمد <b>مدة صلاحيتها</b>
نموذج تقديم الخدمة	مرفق
قياس وتقييم الخدمة	مرفق الاستبيان

## البطاقة التعريفية للخدمة

### تعريف الخدمة :-

	<b>كود الخدمة</b>	<b>الرمز</b>	<b>الحفر الاستكشافي للمعادن والصخور باجمالي (0-200 متر طولي) حفر مائل بعمق 71-200 متر بقطر . NQ شامل كامل تكاليف التشغيل.</b>	<b>اسم الخدمة</b>
		41002-1-2-012	<b>رئيسية</b>	<b>تصنيف الخدمة</b>
<b>وصف الخدمة</b>				حفر بواسطة احدى حفارات الهيئة بحسب القطر المطلوب

### بيانات الوحدة مقدمة الخدمة :

<b>اسم الوحدة</b>	هيئة المساحة الجيولوجية والثروات المعدنية	<b>الرمز</b>	41002
<b>العنوان الرئيسي</b>	امانة العاصمة ش / الزبيري جوار وزارة النفط والمعادن	<b>الرمز</b>	01/211818
<b>الفروع</b>	<b>الرئيسي</b>		
<b>التواصل</b>	<a href="http://www.ygsmrb.org.ye">www.ygsmrb.org.ye</a>	<a href="mailto:ygsmrb@ygsmrb.org.ye">ygsmrb@ygsmrb.org.ye</a>	

### بيانات عامة عن الخدمة :

معلومات عن الخدمة	القيمة
حالة الخدمة	مستمرة
نوع الخدمة	خدمية
طرق تقديم الخدمة	يدوية
قنوات تقديم الخدمة	تقليدية
اطار تقديم الخدمة	مركزية
المستفيدون من الخدمة	مختلط
أوقات تقديم الخدمة	الدوام الرسمي
زمن انجاز الخدمة	بحسب كمية الاعمال
إجراءات تقديم الخدمة	1. تعبئة نموذج الطلب . 2. تعبئة نموذج تنفيذ اعمال الحفر. 3. توقيع عقد تنفيذ الاعمال. 4. سداد الرسوم واستلام السند. 5. تسليم المخرج.
شروط ووثائق تقديم الخدمة	ارسالية من الجبهة - صورة البطاقة الشخصية - نموذج الطلب
رسوم تقديم الخدمة	\$290 / متر <b>للطلاب :</b>
مخرجات الخدمة	تقرير جيولوجي وجيوتفني معتمد <b>مدة صلاحيتها</b>
نموذج تقديم الخدمة	مرفق
قياس وتقييم الخدمة	مرفق الاستبيان

## البطاقة التعريفية للخدمة

### تعريف الخدمة :-

	<b>كود الخدمة</b>	<b>الرمز</b>	<b>اسم الخدمة</b>
		41002-1-2-013	<b>دراسات الحفر الاستكشافي للمعادن والصخور باجمالي (0-200 متر طولي) حفر مائل بعمق 71-200 متر بقطر BQ شامل كامل تكاليف التشغيل.</b>
		<b>تصنيف الخدمة</b>	<b>رئيسية</b>
		<b>وصف الخدمة</b>	<b>حفر بواسطة احدى حفارات الهيئة بحسب القطر المطلوب</b>

### بيانات الوحدة مقدمة الخدمة :

<b>اسم الوحدة</b>	<b>الرمز</b>	هيئة المساحة الجيولوجية والثروات المعدنية	41002
<b>العنوان الرئيسي</b>	<b>ت</b>	امانة العاصمة ش / الزبيري جوار وزارة النفط والمعادن	01/211818
<b>الفروع</b>	<b>الرئيسي</b>		
<b>التواصل</b>	<a href="http://www.ygsmrb.org.ye">www.ygsmrb.org.ye</a>		<a href="mailto:ygsmrb@ygsmrb.org.ye">ygsmrb@ygsmrb.org.ye</a>

### بيانات عامة عن الخدمة :

معلومات عن الخدمة	القيمة
حالة الخدمة	مستمرة
نوع الخدمة	خدمية
طرق تقديم الخدمة	يدوية
قنوات تقديم الخدمة	تقليدية
اطار تقديم الخدمة	مركزية
المستفيدون من الخدمة	مختلط
أوقات تقديم الخدمة	الدوام الرسمي
زمن انجاز الخدمة	بحسب كمية الاعمال
إجراءات تقديم الخدمة	1. تعبئة نموذج الطلب . 2. تعبئة نموذج تنفيذ اعمال الحفر. 3. توقيع عقد تنفيذ الاعمال. 4. سداد الرسوم واستلام السند. 5. تسليم المخرج.
شروط ووثائق تقديم الخدمة	ارسالية من الجهة - صورة البطاقة الشخصية - نموذج الطلب
رسوم تقديم الخدمة	290 \$ / متر
مخرجات الخدمة	تقرير جيولوجي وجيوتفني معتمد
نموذج تقديم الخدمة	مرفق
قياس وتقييم الخدمة	مرفق الاستبيان

## البطاقة التعريفية للخدمة

### تعريف الخدمة :-

	كود الخدمة	الرمز	الحفر الاستكشافي للمعادن والصخور باجمالي (اكثر من 200 متر طولي) حفر عمودي بعمق (0-50 متر) بقطر HQ . شامل كامل تكاليف التشغيل.	اسم الخدمة
		41002-1-2-014	رئيسية	تصنيف الخدمة
حفر بواسطة احدى حفارات الهيئة بحسب القطر المطلوب				وصف الخدمة

### بيانات الوحدة مقدمة الخدمة :

41002	الرمز	هيئة المساحة الجيولوجية والثروات المعدنية	اسم الوحدة
01/211818	ت	امانة العاصمة ش / الزبيرى جوار وزارة النفط والمعادن	العنوان الرئيسي
		الرئيسي	الفروع
ygsmrb@ygsmrb.org.ye		www.ygsmrb.org.ye	التواصل

### بيانات عامة عن الخدمة :

القيمة	معلومات عن الخدمة
مستمرة	حالة الخدمة
خدمية	نوع الخدمة
يدوية	طرق تقديم الخدمة
تقليدية	قنوات تقديم الخدمة
مركزية	اطار تقديم الخدمة
مختلط	المستفيدون من الخدمة
الدوام الرسمي	أوقات تقديم الخدمة
بحسب كمية الاعمال	زمن انجاز الخدمة
1. تعبئة نموذج الطلب . 2. تعبئة نموذج تنفيذ اعمال الحفر. 3. توقيع عقد تنفيذ الاعمال. 4. سداد الرسوم واستلام السند. 5. تسليم المخرج.	إجراءات تقديم الخدمة
ارسالية من الجهه - صورة البطاقة الشخصية - نموذج الطلب	شروط ووثائق تقديم الخدمة
للطلاب :	رسوم تقديم الخدمة
مدة صلاحيتها	مخرجات الخدمة
مرفق	نموذج تقديم الخدمة
مرفق الاستبيان	قياس وتقييم الخدمة

## البطاقة التعريفية للخدمة

### تعريف الخدمة :-

	<b>كود الخدمة</b>	<b>الرمز</b>	<b>الحفر الاستكشافي للمعادن والصخور باجمالي (اكثر من 200 متر طولي) حفر عمودي بعمق (0-50 متر) بقطر NQ . شامل كامل تكاليف التشغيل.</b>	<b>اسم الخدمة</b>
		41002-1-2-015	<b>رئيسية</b>	<b>تصنيف الخدمة</b>
<b>وصف الخدمة</b>				حفر بواسطة احدى حفارات الهيئة بحسب القطر المطلوب

### بيانات الوحدة مقدمة الخدمة :

<b>اسم الوحدة</b>	هيئة المساحة الجيولوجية والثروات المعدنية	<b>الرمز</b>	41002
<b>العنوان الرئيسي</b>	امانة العاصمة ش / الزبيرى جوار وزارة النفط والمعادن	<b>الرمز</b>	01/211818
<b>الفروع</b>	<b>الرئيسي</b>		
<b>التواصل</b>	<a href="http://www.ygsmrb.org.ye">www.ygsmrb.org.ye</a>	<a href="mailto:ygsmrb@ygsmrb.org.ye">ygsmrb@ygsmrb.org.ye</a>	

### بيانات عامة عن الخدمة :

معلومات عن الخدمة	القيمة
حالة الخدمة	مستمرة
نوع الخدمة	خدمية
طرق تقديم الخدمة	يدوية
قنوات تقديم الخدمة	تقليدية
اطار تقديم الخدمة	مركزية
المستفيدون من الخدمة	مختلط
أوقات تقديم الخدمة	الدوام الرسمي
زمن انجاز الخدمة	بحسب كمية الاعمال
إجراءات تقديم الخدمة	1. تعبئة نموذج الطلب . 2. تعبئة نموذج تنفيذ اعمال الحفر. 3. توقيع عقد تنفيذ الاعمال. 4. سداد الرسوم واستلام السند. 5. تسليم المنتج.
شروط ووثائق تقديم الخدمة	ارسالية من الجاهه - صورة البطاقة الشخصية - نموذج الطلب
رسوم تقديم الخدمة	180 \$ / متر <b>للطلاب :</b>
مخرجات الخدمة	تقرير جيولوجي وجيوتفني معتمد <b>مدة صلاحيتها</b>
نموذج تقديم الخدمة	مرفق
قياس وتقييم الخدمة	مرفق الاستبيان

## البطاقة التعريفية للخدمة

### تعريف الخدمة :-

	<b>كود الخدمة</b>	<b>الرمز</b>	<b>الحفر الاستكشافي للمعادن والصخور باجمالي (اكثر من 200 متر طولي) حفر عمودي بعمق (0-50 متر) بقطر BQ . شامل كامل تكاليف التشغيل.</b>	<b>اسم الخدمة</b>
		41002-1-2-016	<b>رئيسية</b>	<b>تصنيف الخدمة</b>
<b>وصف الخدمة</b>				حفر بواسطة احدى حفارات الهيئة بحسب القطر المطلوب

### بيانات الوحدة مقدمة الخدمة :

<b>اسم الوحدة</b>	هيئة المساحة الجيولوجية والثروات المعدنية	<b>الرمز</b>	41002
<b>العنوان الرئيسي</b>	امانة العاصمة ش / الزبيرى جوار وزارة النفط والمعادن	<b>الرمز</b>	01/211818
<b>الفروع</b>	<b>الرئيسي</b>		
<b>التواصل</b>	<a href="http://www.ygsmrb.org.ye">www.ygsmrb.org.ye</a>	<a href="mailto:ygsmrb@ygsmrb.org.ye">ygsmrb@ygsmrb.org.ye</a>	

### بيانات عامة عن الخدمة :

معلومات عن الخدمة	القيمة
حالة الخدمة	مستمرة
نوع الخدمة	خدمية
طرق تقديم الخدمة	يدوية
قنوات تقديم الخدمة	تقليدية
اطار تقديم الخدمة	مركزية
المستفيدون من الخدمة	مختلط
أوقات تقديم الخدمة	الدوام الرسمي
زمن انجاز الخدمة	بحسب كمية الاعمال
إجراءات تقديم الخدمة	1. تعبئة نموذج الطلب . 2. تعبئة نموذج تنفيذ اعمال الحفر. 3. توقيع عقد تنفيذ الاعمال. 4. سداد الرسوم واستلام السند. 5. تسليم الخدمة.
شروط ووثائق تقديم الخدمة	ارسالية من الجهه - صورة البطاقة الشخصية - نموذج الطلب
رسوم تقديم الخدمة	170 \$ / متر <b>للطلاب :</b>
مخرجات الخدمة	تقرير جيولوجي وجيوتفني معتمد <b>مدة صلاحيتها</b>
نموذج تقديم الخدمة	مرفق
قياس وتقييم الخدمة	مرفق الاستبيان

## البطاقة التعريفية للخدمة

### تعريف الخدمة :-

	<b>كود الخدمة</b>	<b>الرمز</b>	<b>الحفر الاستكشافي للمعادن والصخور باجمالي (اكثر من 200 متر طولي) حفر عمودي بعمق ( 51-100 متر ) بقطر . HQ شامل كامل تكاليف التشغيل.</b>	<b>اسم الخدمة</b>
		41002-1-2-017	<b>رئيسية</b>	<b>تصنيف الخدمة</b>
<b>وصف الخدمة</b>				<b>حفر بواسطة احدى حفارات الهيئة بحسب القطر المطلوب</b>

### بيانات الوحدة مقدمة الخدمة :


<b>اسم الوحدة</b>	هيئة المساحة الجيولوجية والثروات المعدنية	<b>الرمز</b>	41002
<b>العنوان الرئيسي</b>	امانة العاصمة ش / الزبيري جوار وزارة النفط والمعادن	<b>الرمز</b>	01/211818
<b>الفروع</b>	<b>الرئيسي</b>		
<b>التواصل</b>	www.ygsmrb.org.ye	<b>التواصل</b>	ygsmrb@ygsmrb.org.ye

### بيانات عامة عن الخدمة :

معلومات عن الخدمة	القيمة
حالة الخدمة	مستمرة
نوع الخدمة	خدمية
طرق تقديم الخدمة	يدوية
قنوات تقديم الخدمة	تقليدية
اطار تقديم الخدمة	مركزية
المستفيدون من الخدمة	مختلط
أوقات تقديم الخدمة	الدوام الرسمي
زمن انجاز الخدمة	بحسب كمية الاعمال
إجراءات تقديم الخدمة	1. تعبئة نموذج الطلب . 2. تعبئة نموذج تنفيذ اعمال الحفر. 3. توقيع عقد تنفيذ الاعمال. 4. سداد الرسوم واستلام السند. 5. تسليم المخرج.
شروط ووثائق تقديم الخدمة	ارسالية من الجهه - صورة البطاقة الشخصية - نموذج الطلب
رسوم تقديم الخدمة	\$220 / متر <b>للطلاب :</b>
مخرجات الخدمة	تقرير جيولوجي وجيوتفني معتمد <b>مدة صلاحيتها</b>
نموذج تقديم الخدمة	مرفق
قياس وتقييم الخدمة	مرفق الاستبيان

## نموذج رقم (9) البطاقة التعريفية للخدمة ( خاص بالمستفيد من الخدمة )

### تعريف الخدمة :-

	<b>كود الخدمة</b>	<b>الرمز</b>	<b>الحفر الاستكشافي للمعادن والصخور باجمالي (اكثر من 200 متر طولي) حفر عمودي بعمق ( 51-100 متر ) بقطر . NQ . شامل كامل تكاليف التشغيل.</b>	<b>اسم الخدمة</b>
		41002-1-2-018	<b>رئيسية</b>	<b>تصنيف الخدمة</b>
			<b>حفر بواسطة احدى حفارات الهيئة بحسب القطر المطلوب</b>	<b>وصف الخدمة</b>

### بيانات الوحدة مقدمة الخدمة :


<b>اسم الوحدة</b>	هيئة المساحة الجيولوجية والثروات المعدنية	<b>الرمز</b>	41002
<b>العنوان الرئيسي</b>	امانة العاصمة ش / الزبيري جوار وزارة النفط والمعادن	<b>ت</b>	01/211818
<b>الفروع</b>	<b>الرئيسي</b>		
<b>التواصل</b>	<a href="http://www.ygsmrb.org.ye">www.ygsmrb.org.ye</a>	<a href="mailto:ygsmrb@ygsmrb.org.ye">ygsmrb@ygsmrb.org.ye</a>	

### بيانات عامة عن الخدمة :

معلومات عن الخدمة	القيمة
حالة الخدمة	مستمرة
نوع الخدمة	خدمية
طرق تقديم الخدمة	يدوية
قنوات تقديم الخدمة	تقليدية
اطار تقديم الخدمة	مركزية
المستفيدون من الخدمة	مختلط
أوقات تقديم الخدمة	الدوام الرسمي
زمن انجاز الخدمة	بحسب كمية الاعمال
إجراءات تقديم الخدمة	1. تعبئة نموذج الطلب . 2. تعبئة نموذج تنفيذ اعمال الحفر. 3. توقيع عقد تنفيذ الاعمال. 4. سداد الرسوم واستلام السند. 5. تسليم الخدمة.
شروط ووثائق تقديم الخدمة	ارسالية من الجهة - صورة البطاقة الشخصية - نموذج الطلب
رسوم تقديم الخدمة	200\$/ متر
مخرجات الخدمة	تقرير جيولوجي وجيوتقني معتمد
نموذج تقديم الخدمة	مرفق
قياس وتقييم الخدمة	مرفق الاستبيان

## البطاقة التعريفية للخدمة

### تعريف الخدمة :-

	<b>كود الخدمة</b>	<b>الرمز</b>	<b>الحفر الاستكشافي للمعادن والصخور باجمالي (اكثر من 200 متر طولي) حفر عمودي بعمق ( 51-100 متر ) بقطر . BQ شامل كامل تكاليف التشغيل.</b>	<b>اسم الخدمة</b>
		41002-1-2-019	<b>رئيسية</b>	<b>تصنيف الخدمة</b>
<b>وصف الخدمة</b>				حفر بواسطة احدى حفارات الهيئة بحسب القطر المطلوب

### بيانات الوحدة مقدمة الخدمة :


<b>اسم الوحدة</b>	هيئة المساحة الجيولوجية والثروات المعدنية	<b>الرمز</b>	41002
<b>العنوان الرئيسي</b>	امانة العاصمة ش / الزبيري جوار وزارة النفط والمعادن	<b>ت</b>	01/211818
<b>الفروع</b>	<b>الرئيسي</b>		
<b>التواصل</b>	<a href="http://www.ygsmrb.org.ye">www.ygsmrb.org.ye</a>	<a href="mailto:ygsmrb@ygsmrb.org.ye">ygsmrb@ygsmrb.org.ye</a>	

### بيانات عامة عن الخدمة :

معلومات عن الخدمة	القيمة
حالة الخدمة	مستمرة
نوع الخدمة	خدمية
طرق تقديم الخدمة	يدوية
قنوات تقديم الخدمة	تقليدية
اطار تقديم الخدمة	مركزية
المستفيدون من الخدمة	مختلط
أوقات تقديم الخدمة	الدوام الرسمي
زمن انجاز الخدمة	بحسب كمية الاعمال
إجراءات تقديم الخدمة	1. تعبئة نموذج الطلب . 2. تعبئة نموذج تنفيذ اعمال الحفر. 3. توقيع عقد تنفيذ الاعمال. 4. سداد الرسوم واستلام السند. 5. تسليم المخرج.
شروط ووثائق تقديم الخدمة	ارسالية من الجهة - صورة البطاقة الشخصية - نموذج الطلب
رسوم تقديم الخدمة	\$190 / متر <b>للطلاب :</b>
مخرجات الخدمة	تقرير جيولوجي وجيوتفني معتمد <b>مدة صلاحيتها</b>
نموذج تقديم الخدمة	مرفق
قياس وتقييم الخدمة	مرفق الاستبيان

## البطاقة التعريفية للخدمة

### تعريف الخدمة :-

	<b>كود الخدمة</b>	<b>الرمز</b>	<b>الحفر الاستكشافي للمعادن والصخور باجمالي (اكثر من 200 متر طولي) حفر عمودي بعمق ( 101-300 متر ) بقطر . NQ شامل كامل تكاليف التشغيل.</b>	<b>اسم الخدمة</b>
		41002-1-2-020	<b>رئيسية</b>	<b>تصنيف الخدمة</b>
<b>وصف الخدمة</b>				<b>حفر بواسطة احدى حفارات الهيئة بحسب القطر المطلوب</b>

### بيانات الوحدة مقدمة الخدمة :


<b>اسم الوحدة</b>	<b>الرمز</b>	<b>41002</b>
<b>العنوان الرئيسي</b>	<b>الرمز</b>	<b>01/211818</b>
<b>الفروع</b>	<b>الرئيسي</b>	
<b>التواصل</b>	<b>www.ygsmrb.org.ye</b>	<b>ygsmrb@ygsmrb.org.ye</b>

### بيانات عامة عن الخدمة :

معلومات عن الخدمة	القيمة
حالة الخدمة	مستمرة
نوع الخدمة	خدمية
طرق تقديم الخدمة	يدوية
قنوات تقديم الخدمة	تقليدية
اطار تقديم الخدمة	مركزية
المستفيدون من الخدمة	مختلط
أوقات تقديم الخدمة	الدوام الرسمي
زمن انجاز الخدمة	بحسب كمية الاعمال
إجراءات تقديم الخدمة	<ol style="list-style-type: none"> <li>1. تعبئة نموذج الطلب .</li> <li>2. تعبئة نموذج تنفيذ اعمال الحفر.</li> <li>3. توقيع عقد تنفيذ الاعمال.</li> <li>4. سداد الرسوم واستلام السند.</li> <li>5. تسليم الخدمة.</li> </ol>
شروط ووثائق تقديم الخدمة	ارسالية من الجهه - صورة البطاقة الشخصية - نموذج الطلب
رسوم تقديم الخدمة	\$220 / متر <b>للطلاب :</b>
مخرجات الخدمة	تقرير جيولوجي وجيوتفني معتمد <b>مدة صلاحيتها</b>
نموذج تقديم الخدمة	مرفق
قياس وتقييم الخدمة	مرفق الاستبيان

## البطاقة التعريفية للخدمة

### تعريف الخدمة :-

	<b>كود الخدمة</b>	<b>الرمز</b>	<b>الحفر الاستكشافي للمعادن والصخور باجمالي (اكثر من 200 متر طولي) حفر عمودي بعمق ( 101-300 متر ) بقطر.. BQ شامل كامل تكاليف التشغيل.</b>	<b>اسم الخدمة</b>
		41002-1-2-021	<b>رئيسية</b>	<b>تصنيف الخدمة</b>
<b>وصف الخدمة</b>				<b>حفر بواسطة احدى حفارات الهيئة بحسب القطر المطلوب</b>

### بيانات الوحدة مقدمة الخدمة :


<b>اسم الوحدة</b>	<b>الرمز</b>	<b>41002</b>
<b>العنوان الرئيسي</b>	<b>الرمز</b>	<b>01/211818</b>
<b>الفروع</b>	<b>الرئيسي</b>	
<b>التواصل</b>	<b>www.ygsmrb.org.ye</b>	<b>ygsmrb@ygsmrb.org.ye</b>

### بيانات عامة عن الخدمة :

معلومات عن الخدمة	القيمة
حالة الخدمة	مستمرة
نوع الخدمة	خدمية
طرق تقديم الخدمة	يدوية
قنوات تقديم الخدمة	تقليدية
اطار تقديم الخدمة	مركزية
المستفيدون من الخدمة	مختلط
أوقات تقديم الخدمة	الدوام الرسمي
زمن انجاز الخدمة	بحسب كمية الاعمال
إجراءات تقديم الخدمة	<ol style="list-style-type: none"> <li>1. تعبئة نموذج الطلب .</li> <li>2. تعبئة نموذج تنفيذ اعمال الحفر.</li> <li>3. توقيع عقد تنفيذ الاعمال.</li> <li>4. سداد الرسوم واستلام السند.</li> <li>5. تسليم المخرج.</li> </ol>
شروط ووثائق تقديم الخدمة	ارسالية من الجهة - صورة البطاقة الشخصية - نموذج الطلب
رسوم تقديم الخدمة	\$210 / متر <b>للطلاب :</b>
مخرجات الخدمة	مدة صلاحيتها <b>تقرير جيولوجي وجيوتفني معتمد</b>
نموذج تقديم الخدمة	مرفق
قياس وتقييم الخدمة	مرفق الاستبيان

## البطاقة التعريفية للخدمة

### تعريف الخدمة :-

	كود الخدمة	الرمز	الحفر الاستكشافي للمعادن والصخور باجمالي (اكثر من 200 متر طولي) حفر عمودي بعمق ( اكثر من 300 متر ) بقطر . NQ . شامل كامل تكاليف التشغيل.	اسم الخدمة
		41002-1-2-022	رئيسية	تصنيف الخدمة
حفر بواسطة احدى حفارات الهيئة بحسب القطر المطلوب				وصف الخدمة

### بيانات الوحدة مقدمة الخدمة :

41002	الرمز	هيئة المساحة الجيولوجية والثروات المعدنية	اسم الوحدة
01/211818	ت	امانة العاصمة ش / الزبيري جوار وزارة النفط والمعادن	العنوان الرئيسي
الرئيسي			الفروع
ygsmrb@ygsmrb.org.ye	www.ygsmrb.org.ye		التواصل

### بيانات عامة عن الخدمة :

القيمة	معلومات عن الخدمة
مستمرة	حالة الخدمة
خدمية	نوع الخدمة
يدوية	طرق تقديم الخدمة
تقليدية	قنوات تقديم الخدمة
مركزية	اطار تقديم الخدمة
مختلط	المستفيدون من الخدمة
الدوام الرسمي	أوقات تقديم الخدمة
بحسب كمية الاعمال	زمن انجاز الخدمة
1. تعبئة نموذج الطلب . 2. تعبئة نموذج تنفيذ اعمال الحفر. 3. توقيع عقد تنفيذ الاعمال. 4. سداد الرسوم واستلام السند. 5. تسليم المخرج.	إجراءات تقديم الخدمة
ارسالية من الجبهه - صورة البطاقة الشخصية - نموذج الطلب	شروط ووثائق تقديم الخدمة
للطلاب :	رسوم تقديم الخدمة \$240 / متر
مدة صلاحيتها	مخرجات الخدمة تقرير جيولوجي وجيوتفني معتمد
مرفق	نموذج تقديم الخدمة
مرفق الاستبيان	قياس وتقييم الخدمة

## البطاقة التعريفية للخدمة

### تعريف الخدمة :-

	<b>كود الخدمة</b>	<b>الرمز</b>	<b>الحفر الاستكشافي للمعادن والصخور باجمالي (اكثر من 200 متر طولي) حفر عمودي بعمق ( اكثر من 300 متر) بقطر . BQ شامل كامل تكاليف التشغيل.</b>	<b>اسم الخدمة</b>
		41002-1-2-023	<b>رئيسية</b>	<b>تصنيف الخدمة</b>
<b>وصف الخدمة</b>				حفر بواسطة احدى حفارات الهيئة بحسب القطر المطلوب

### بيانات الوحدة مقدمة الخدمة :

<b>اسم الوحدة</b>	هيئة المساحة الجيولوجية والثروات المعدنية	<b>الرمز</b>	41002
<b>العنوان الرئيسي</b>	امانة العاصمة ش / الزبيري جوار وزارة النفط والمعادن	<b>ت</b>	01/211818
<b>الفروع</b>	<b>الرئيسي</b>		
<b>التواصل</b>	<a href="http://www.ygsmrb.org.ye">www.ygsmrb.org.ye</a>	<a href="mailto:ygsmrb@ygsmrb.org.ye">ygsmrb@ygsmrb.org.ye</a>	

### بيانات عامة عن الخدمة :

معلومات عن الخدمة	القيمة
حالة الخدمة	مستمرة
نوع الخدمة	خدمية
طرق تقديم الخدمة	يدوية
قنوات تقديم الخدمة	تقليدية
اطار تقديم الخدمة	مركزية
المستفيدون من الخدمة	مختلط
أوقات تقديم الخدمة	الدوام الرسمي
زمن انجاز الخدمة	بحسب كمية الاعمال
إجراءات تقديم الخدمة	1. تعبئة نموذج الطلب . 2. تعبئة نموذج تنفيذ اعمال الحفر. 3. توقيع عقد تنفيذ الاعمال. 4. سداد الرسوم واستلام السند. 5. تسليم الخدمة.
شروط ووثائق تقديم الخدمة	ارسالية من الجهه - صورة البطاقة الشخصية - نموذج الطلب
رسوم تقديم الخدمة	\$230 / متر <b>للطلاب :</b>
مخرجات الخدمة	تقرير جيولوجي وجيوتفني معتمد <b>مدة صلاحيتها</b>
نموذج تقديم الخدمة	مرفق
قياس وتقييم الخدمة	مرفق الاستبيان

## البطاقة التعريفية للخدمة

### تعريف الخدمة :-

	<b>كود الخدمة</b>	<b>الرمز</b>	<b>الحفر الاستكشافي للمعادن والصخور باجمالي (اكثر من 200 متر طولي) حفر مائل بعمق (0-50 متر) بقطر HQ . شامل كامل تكاليف التشغيل.</b>	<b>اسم الخدمة</b>
		41002-1-2-024	<b>رئيسية</b>	<b>تصنيف الخدمة</b>
<b>وصف الخدمة</b>				حفر بواسطة احدى حفارات الهيئة بحسب القطر المطلوب

### بيانات الوحدة مقدمة الخدمة :

<b>اسم الوحدة</b>	هيئة المساحة الجيولوجية والثروات المعدنية	<b>الرمز</b>	41002
<b>العنوان الرئيسي</b>	امانة العاصمة ش / الزبيري جوار وزارة النفط والمعادن	<b>ت</b>	01/211818
<b>الفروع</b>	<b>الرئيسي</b>		
<b>التواصل</b>	<a href="http://www.ygsmrb.org.ye">www.ygsmrb.org.ye</a>	<a href="mailto:ygsmrb@ygsmrb.org.ye">ygsmrb@ygsmrb.org.ye</a>	

### بيانات عامة عن الخدمة :

معلومات عن الخدمة	القيمة
حالة الخدمة	مستمرة
نوع الخدمة	خدمية
طرق تقديم الخدمة	يدوية
قنوات تقديم الخدمة	تقليدية
اطار تقديم الخدمة	مركزية
المستفيدون من الخدمة	مختلط
أوقات تقديم الخدمة	الدوام الرسمي
زمن انجاز الخدمة	بحسب كمية الاعمال
إجراءات تقديم الخدمة	1. تعبئة نموذج الطلب . 2. تعبئة نموذج تنفيذ اعمال الحفر. 3. توقيع عقد تنفيذ الاعمال. 4. سداد الرسوم واستلام السند. 5. تسليم الخدمة.
شروط ووثائق تقديم الخدمة	ارسالية من الجهه - صورة البطاقة الشخصية - نموذج الطلب
رسوم تقديم الخدمة	230 \$ / متر <b>للطلاب :</b>
مخرجات الخدمة	تقرير جيولوجي وجيوتفني معتمد <b>مدة صلاحيتها</b>
نموذج تقديم الخدمة	مرفق
قياس وتقييم الخدمة	مرفق الاستبيان

## البطاقة التعريفية للخدمة

### تعريف الخدمة :-

	<b>كود الخدمة</b>	<b>الرمز</b>	<b>الحفر الاستكشافي للمعادن والصخور باجمالي (اكثر من 200 متر طولي) حفر مائل بعمق (0-50 متر) بقطر NQ . شامل كامل تكاليف التشغيل.</b>	<b>اسم الخدمة</b>
		41002-1-2-025	<b>رئيسية</b>	<b>تصنيف الخدمة</b>
<b>وصف الخدمة</b>				حفر بواسطة احدى حفارات الهيئة بحسب القطر المطلوب

### بيانات الوحدة مقدمة الخدمة :


<b>اسم الوحدة</b>	هيئة المساحة الجيولوجية والثروات المعدنية	<b>الرمز</b>	41002
<b>العنوان الرئيسي</b>	امانة العاصمة ش / الزبيري جوار وزارة النفط والمعادن	<b>ت</b>	01/211818
<b>الفروع</b>	<b>الرئيسي</b>		
<b>التواصل</b>	<a href="http://www.ygsmrb.org.ye">www.ygsmrb.org.ye</a>	<a href="mailto:ygsmrb@ygsmrb.org.ye">ygsmrb@ygsmrb.org.ye</a>	

### بيانات عامة عن الخدمة :

معلومات عن الخدمة	القيمة
حالة الخدمة	مستمرة
نوع الخدمة	خدمية
طرق تقديم الخدمة	يدوية
قنوات تقديم الخدمة	تقليدية
اطار تقديم الخدمة	مركزية
المستفيدون من الخدمة	مختلط
أوقات تقديم الخدمة	الدوام الرسمي
زمن انجاز الخدمة	بحسب كمية الاعمال
إجراءات تقديم الخدمة	1. تعبئة نموذج الطلب . 2. تعبئة نموذج تنفيذ اعمال الحفر. 3. توقيع عقد تنفيذ الاعمال. 4. سداد الرسوم واستلام السند. 5. تسليم الخدمة.
شروط ووثائق تقديم الخدمة	ارسالية من الجاهه - صورة البطاقة الشخصية - نموذج الطلب
رسوم تقديم الخدمة	190 \$ / متر <b>للطلاب :</b>
مخرجات الخدمة	تقرير جيولوجي وجيوتفني معتمد <b>مدة صلاحيتها</b>
نموذج تقديم الخدمة	مرفق
قياس وتقييم الخدمة	مرفق الاستبيان

## البطاقة التعريفية للخدمة

### تعريف الخدمة :-

	<b>كود الخدمة</b>	<b>الرمز</b>	<b>الحفر الاستكشافي للمعادن والصخور باجمالي (اكثر من 200 متر طولي) حفر مائل بعمق (0-50 متر) بقطر BQ شامل كامل تكاليف التشغيل.</b>	<b>اسم الخدمة</b>
		41002-1-2-026	<b>رئيسية</b>	<b>تصنيف الخدمة</b>
<b>وصف الخدمة</b>				حفر بواسطة احدى حفارات الهيئة بحسب القطر المطلوب

### بيانات الوحدة مقدمة الخدمة :


<b>اسم الوحدة</b>	هيئة المساحة الجيولوجية والثروات المعدنية	<b>الرمز</b>	41002
<b>العنوان الرئيسي</b>	امانة العاصمة ش / الزبيري جوار وزارة النفط والمعادن	<b>ت</b>	01/211818
<b>الفروع</b>	<b>الرئيسي</b>		
<b>التواصل</b>	<a href="http://www.ygsmrb.org.ye">www.ygsmrb.org.ye</a>	<a href="mailto:ygsmrb@ygsmrb.org.ye">ygsmrb@ygsmrb.org.ye</a>	

### بيانات عامة عن الخدمة :

معلومات عن الخدمة	القيمة
حالة الخدمة	مستمرة
نوع الخدمة	خدمية
طرق تقديم الخدمة	يدوية
قنوات تقديم الخدمة	تقليدية
اطار تقديم الخدمة	مركزية
المستفيدون من الخدمة	مختلط
أوقات تقديم الخدمة	الدوام الرسمي
زمن انجاز الخدمة	بحسب كمية الاعمال
إجراءات تقديم الخدمة	1. تعبئة نموذج الطلب . 2. تعبئة نموذج تنفيذ اعمال الحفر. 3. توقيع عقد تنفيذ الاعمال. 4. سداد الرسوم واستلام السند. 5. تسليم الخدمة.
شروط ووثائق تقديم الخدمة	ارسالية من الجهه - صورة البطاقة الشخصية - نموذج الطلب
رسوم تقديم الخدمة	180 \$ / متر <b>للطلاب :</b>
مخرجات الخدمة	تقرير جيولوجي وجيوتفني معتمد <b>مدة صلاحيتها</b>
نموذج تقديم الخدمة	مرفق
قياس وتقييم الخدمة	مرفق الاستبيان

## البطاقة التعريفية للخدمة

### تعريف الخدمة :-

	<b>كود الخدمة</b>	<b>الرمز</b>	<b>الحفر الاستكشافي للمعادن والصخور باجمالي (اكثر من 200 متر طولي) حفر مائل بعمق (51-100 متر) بقطر HQ . شامل كامل تكاليف التشغيل.</b>	<b>اسم الخدمة</b>
		41002-1-2-027	<b>رئيسية</b>	<b>تصنيف الخدمة</b>
<b>وصف الخدمة</b>				<b>حفر بواسطة احدى حفارات الهيئة بحسب القطر المطلوب</b>

### بيانات الوحدة مقدمة الخدمة :

<b>اسم الوحدة</b>	<b>الرمز</b>	<b>41002</b>
<b>العنوان الرئيسي</b>	<b>الرمز</b>	<b>01/211818</b>
<b>الفروع</b>	<b>الرئيسي</b>	
<b>التواصل</b>	<b>www.ygsmrb.org.ye</b>	<b>ygsmrb@ygsmrb.org.ye</b>

### بيانات عامة عن الخدمة :

معلومات عن الخدمة	القيمة
حالة الخدمة	مستمرة
نوع الخدمة	خدمية
طرق تقديم الخدمة	يدوية
قنوات تقديم الخدمة	تقليدية
اطار تقديم الخدمة	مركزية
المستفيدون من الخدمة	مختلط
أوقات تقديم الخدمة	الدوام الرسمي
زمن انجاز الخدمة	بحسب كمية الاعمال
إجراءات تقديم الخدمة	<ol style="list-style-type: none"> <li>1. تعبئة نموذج الطلب .</li> <li>2. تعبئة نموذج تنفيذ اعمال الحفر.</li> <li>3. توقيع عقد تنفيذ الاعمال.</li> <li>4. سداد الرسوم واستلام السند.</li> <li>5. تسليم المخرج.</li> </ol>
شروط ووثائق تقديم الخدمة	ارسالية من الجهه - صورة البطاقة الشخصية - نموذج الطلب
رسوم تقديم الخدمة	250 \$ / متر <b>للطلاب :</b>
مخرجات الخدمة	تقرير جيولوجي وجيوتفني معتمد <b>مدة صلاحيتها :</b>
نموذج تقديم الخدمة	مرفق
قياس وتقييم الخدمة	مرفق الاستبيان

## البطاقة التعريفية للخدمة

### تعريف الخدمة :-

	كود الخدمة	الرمز	الحفر الاستكشافي للمعادن والصخور باجمالي (اكثر من 200 متر طولي) حفر مائل بعمق (51-100 متر) بقطر NQ . شامل كامل تكاليف التشغيل.	اسم الخدمة
		41002-1-2-028	رئيسية	تصنيف الخدمة
حفر بواسطة احدى حفارات الهيئة بحسب القطر المطلوب				وصف الخدمة

### بيانات الوحدة مقدمة الخدمة :


41002	الرمز	هيئة المساحة الجيولوجية والثروات المعدنية	اسم الوحدة
01/211818	ت	امانة العاصمة ش / الزبيري جوار وزارة النفط والمعادن	العنوان الرئيسي
		الرئيسي	الفروع
ygsmrb@ygsmrb.org.ye	www.ygsmrb.org.ye		التواصل

### بيانات عامة عن الخدمة :

القيمة	معلومات عن الخدمة
مستمرة	حالة الخدمة
خدمية	نوع الخدمة
يدوية	طرق تقديم الخدمة
تقليدية	قنوات تقديم الخدمة
مركزية	اطار تقديم الخدمة
مختلط	المستفيدون من الخدمة
الدوام الرسمي	أوقات تقديم الخدمة
بحسب كمية الاعمال	زمن انجاز الخدمة
1. تعبئة نموذج الطلب . 2. تعبئة نموذج تنفيذ اعمال الحفر. 3. توقيع عقد تنفيذ الاعمال. 4. سداد الرسوم واستلام السند. 5. تسليم الخدمة.	إجراءات تقديم الخدمة
ارسالية من الجهه - صورة البطاقة الشخصية - نموذج الطلب	شروط ووثائق تقديم الخدمة
للطلاب :	رسوم تقديم الخدمة \$210 / متر
مدة صلاحيتها	مخرجات الخدمة تقرير جيولوجي وجيوتفني معتمد
مرفق	نموذج تقديم الخدمة
مرفق الاستبيان	قياس وتقييم الخدمة

## البطاقة التعريفية للخدمة

### تعريف الخدمة :-

	<b>كود الخدمة</b>	<b>الرمز</b>	<b>الحفر الاستكشافي للمعادن والصخور باجمالي (اكثر من 200 متر طولي) حفر مائل بعمق (51-100 متر) بقطر BQ. شامل كامل تكاليف التشغيل.</b>	<b>اسم الخدمة</b>
		41002-1-2-029	<b>رئيسية</b>	<b>تصنيف الخدمة</b>
<b>وصف الخدمة</b>				حفر بواسطة احدى حفارات الهيئة بحسب القطر المطلوب

### بيانات الوحدة مقدمة الخدمة :

<b>اسم الوحدة</b>	هيئة المساحة الجيولوجية والثروات المعدنية	<b>الرمز</b>	41002
<b>العنوان الرئيسي</b>	امانة العاصمة ش / الزبيرى جوار وزارة النفط والمعادن	<b>ت</b>	01/211818
<b>الفروع</b>	<b>الرئيسي</b>		
<b>التواصل</b>	<a href="http://www.ygsmrb.org.ye">www.ygsmrb.org.ye</a>	<a href="mailto:ygsmrb@ygsmrb.org.ye">ygsmrb@ygsmrb.org.ye</a>	

### بيانات عامة عن الخدمة :

معلومات عن الخدمة	القيمة
حالة الخدمة	مستمرة
نوع الخدمة	خدمية
طرق تقديم الخدمة	يدوية
قنوات تقديم الخدمة	تقليدية
اطار تقديم الخدمة	مركزية
المستفيدون من الخدمة	مختلط
أوقات تقديم الخدمة	الدوام الرسمي
زمن انجاز الخدمة	بحسب كمية الاعمال
إجراءات تقديم الخدمة	1. تعبئة نموذج الطلب . 2. تعبئة نموذج تنفيذ اعمال الحفر. 3. توقيع عقد تنفيذ الاعمال. 4. سداد الرسوم واستلام السند. 5. تسليم الخدمة.
شروط ووثائق تقديم الخدمة	ارسالية من الجهه - صورة البطاقة الشخصية - نموذج الطلب
رسوم تقديم الخدمة	200\$/متر
مخرجات الخدمة	تقرير جيولوجي وجيوتفني معتمد
نموذج تقديم الخدمة	مدة صلاحيتها :
قياس وتقييم الخدمة	مرفق
	مرفق الاستبيان

## البطاقة التعريفية للخدمة

### تعريف الخدمة :-

	كود الخدمة	الرمز	الحفر الاستكشافي للمعادن والصخور باجمالي (اكثر من 200 متر طولي) حفر مائل بعمق ( 101-300 متر ) بقطر . NQ . شامل كامل تكاليف التشغيل.	اسم الخدمة
		41002-1-2-030	رئيسية	تصنيف الخدمة
حفر بواسطة احدى حفارات الهيئة بحسب القطر المطلوب				وصف الخدمة

### بيانات الوحدة مقدمة الخدمة :

41002	الرمز	هيئة المساحة الجيولوجية والثروات المعدنية	اسم الوحدة
01/211818	ت	امانة العاصمة ش / الزبيرى جوار وزارة النفط والمعادن	العنوان الرئيسي
		الرئيسي	الفروع
ygsmrb@ygsmrb.org.ye		www.ygsmrb.org.ye	التواصل

### بيانات عامة عن الخدمة :

القيمة	معلومات عن الخدمة
مستمرة	حالة الخدمة
خدمية	نوع الخدمة
يدوية	طرق تقديم الخدمة
تقليدية	قنوات تقديم الخدمة
مركزية	اطار تقديم الخدمة
مختلط	المستفيدون من الخدمة
الدوام الرسمي	أوقات تقديم الخدمة
بحسب كمية الاعمال	زمن انجاز الخدمة
1. تعبئة نموذج الطلب . 2. تعبئة نموذج تنفيذ اعمال الحفر. 3. توقيع عقد تنفيذ الاعمال. 4. سداد الرسوم واستلام السند. 5. تسليم الخدمة.	إجراءات تقديم الخدمة
ارسالية من الجهه - صورة البطاقة الشخصية - نموذج الطلب	شروط ووثائق تقديم الخدمة
للطلاب :	رسوم تقديم الخدمة \$240 / متر
مدة صلاحيتها	مخرجات الخدمة تقرير جيولوجي وجيوتفني معتمد
مرفق	نموذج تقديم الخدمة
مرفق الاستبيان	قياس وتقييم الخدمة

## البطاقة التعريفية للخدمة

### تعريف الخدمة :-

	<b>كود الخدمة</b>	<b>الرمز</b>	<b>الحفر الاستكشافي للمعادن والصخور باجمالي (اكثر من 200 متر طولي) حفر مائل بعمق (101-300 متر) بقطر . BQ شامل كامل تكاليف التشغيل.</b>	<b>اسم الخدمة</b>
		41002-1-2-031	<b>رئيسية</b>	<b>تصنيف الخدمة</b>
<b>وصف الخدمة</b>				حفر بواسطة احدى حفارات الهيئة بحسب القطر المطلوب

### بيانات الوحدة مقدمة الخدمة :


<b>اسم الوحدة</b>	هيئة المساحة الجيولوجية والثروات المعدنية	<b>الرمز</b>	41002
<b>العنوان الرئيسي</b>	امانة العاصمة ش / الزبيري جوار وزارة النفط والمعادن	<b>ت</b>	01/211818
<b>الفروع</b>	<b>الرئيسي</b>		
<b>التواصل</b>	<a href="http://www.ygsmrb.org.ye">www.ygsmrb.org.ye</a>	<a href="mailto:ygsmrb@ygsmrb.org.ye">ygsmrb@ygsmrb.org.ye</a>	

### بيانات عامة عن الخدمة :

معلومات عن الخدمة	القيمة
حالة الخدمة	مستمرة
نوع الخدمة	خدمية
طرق تقديم الخدمة	يدوية
قنوات تقديم الخدمة	تقليدية
اطار تقديم الخدمة	مركزية
المستفيدون من الخدمة	مختلط
أوقات تقديم الخدمة	الدوام الرسمي
زمن انجاز الخدمة	بحسب كمية الاعمال
إجراءات تقديم الخدمة	1. تعبئة نموذج الطلب . 2. تعبئة نموذج تنفيذ اعمال الحفر. 3. توقيع عقد تنفيذ الاعمال. 4. سداد الرسوم واستلام السند. 5. تسليم الخدمة.
شروط ووثائق تقديم الخدمة	ارسالية من الجهه - صورة البطاقة الشخصية - نموذج الطلب
رسوم تقديم الخدمة	230\$/متر
مخرجات الخدمة	تقرير جيولوجي وجيوتفني معتمد
نموذج تقديم الخدمة	مرفق
قياس وتقييم الخدمة	مرفق الاستبيان

## البطاقة التعريفية للخدمة

### تعريف الخدمة :-

	كود الخدمة	الرمز	الحفر الاستكشافي للمعادن والصخور باجمالي (اكثر من 200 متر طولي) حفر مائل بعمق (اكثر من 300 متر) بقطر .. NQ شامل كامل تكاليف التشغيل.	اسم الخدمة
		41002-1-2-032	رئيسية	تصنيف الخدمة
حفر بواسطة احدى حفارات الهيئة بحسب القطر المطلوب				وصف الخدمة

### بيانات الوحدة مقدمة الخدمة :


41002	الرمز	هيئة المساحة الجيولوجية والثروات المعدنية	اسم الوحدة
01/211818	ت	امانة العاصمة ش / الزبيري جوار وزارة النفط والمعادن	العنوان الرئيسي
		الرئيسي	الفروع
ygsmrb@ygsmrb.org.ye	www.ygsmrb.org.ye		التواصل

### بيانات عامة عن الخدمة :

القيمة	معلومات عن الخدمة
مستمرة	حالة الخدمة
خدمية	نوع الخدمة
يدوية	طرق تقديم الخدمة
تقليدية	قنوات تقديم الخدمة
مركزية	اطار تقديم الخدمة
مختلط	المستفيدون من الخدمة
الدوام الرسمي	أوقات تقديم الخدمة
بحسب كمية الاعمال	زمن انجاز الخدمة
1. تعبئة نموذج الطلب . 2. تعبئة نموذج تنفيذ اعمال الحفر. 3. توقيع عقد تنفيذ الاعمال. 4. سداد الرسوم واستلام السند. 5. تسليم الخدمة.	إجراءات تقديم الخدمة
ارسالية من الجهه - صورة البطاقة الشخصية - نموذج الطلب	شروط ووثائق تقديم الخدمة
للطلاب :	رسوم تقديم الخدمة \$260 /متر
مدة صلاحيتها	مخرجات الخدمة تقرير جيولوجي وجيوتفني معتمد
مرفق	نموذج تقديم الخدمة
مرفق الاستبيان	قياس وتقييم الخدمة

## البطاقة التعريفية للخدمة

### تعريف الخدمة :-

	<b>كود الخدمة</b>	<b>الرمز</b>	<b>الحفر الاستكشافي للمعادن والصخور باجمالي (اكثر من 200 متر طولي) حفر مائل بعمق (اكثر من 300 متر بقطر. BQ شامل كامل تكاليف التشغيل.</b>	<b>اسم الخدمة</b>
		41002-1-2-033	<b>رئيسية</b>	<b>تصنيف الخدمة</b>
<b>وصف الخدمة</b>				حفر بواسطة احدى حفارات الهيئة بحسب القطر المطلوب

### بيانات الوحدة مقدمة الخدمة :

<b>اسم الوحدة</b>	هيئة المساحة الجيولوجية والثروات المعدنية	<b>الرمز</b>	41002
<b>العنوان الرئيسي</b>	امانة العاصمة ش / الزبيري جوار وزارة النفط والمعادن	<b>ت</b>	01/211818
<b>الفروع</b>	<b>الرئيسي</b>		
<b>التواصل</b>	<a href="http://www.ygsmrb.org.ye">www.ygsmrb.org.ye</a>	<a href="mailto:ygsmrb@ygsmrb.org.ye">ygsmrb@ygsmrb.org.ye</a>	

### بيانات عامة عن الخدمة :

معلومات عن الخدمة	القيمة
حالة الخدمة	مستمرة
نوع الخدمة	خدمية
طرق تقديم الخدمة	يدوية
قنوات تقديم الخدمة	تقليدية
اطار تقديم الخدمة	مركزية
المستفيدون من الخدمة	مختلط
أوقات تقديم الخدمة	الدوام الرسمي
زمن انجاز الخدمة	بحسب كمية الاعمال
إجراءات تقديم الخدمة	1. تعبئة نموذج الطلب . 2. تعبئة نموذج تنفيذ اعمال الحفر. 3. توقيع عقد تنفيذ الاعمال. 4. سداد الرسوم واستلام السند. 5. تسليم الخدمة.
شروط ووثائق تقديم الخدمة	ارسالية من الجهه - صورة البطاقة الشخصية - نموذج الطلب
رسوم تقديم الخدمة	250\$/متر
مخرجات الخدمة	تقرير جيولوجي وجيوتفني معتمد
نموذج تقديم الخدمة	مرفق
قياس وتقييم الخدمة	مرفق الاستبيان

## البطاقة التعريفية للخدمة

### تعريف الخدمة :-

	<b>كود الخدمة</b>	<b>الرمز</b>	<b>الحفر الاستكشافي للمعادن والصخور باجمالي (0-200 متر طولي) حفر عمودي بقطر HQ بدون تكاليف التشغيل (يتحمل المستفيد تكاليف الفريق ومصاريف التشغيل كاملة).</b>	<b>اسم الخدمة</b>
		41002-1-2-034	رئيسية	<b>تصنيف الخدمة</b>
			حفر بواسطة احدى حفارات الهيئة بحسب القطر المطلوب	<b>وصف الخدمة</b>

### بيانات الوحدة مقدمة الخدمة :

<b>اسم الوحدة</b>	هيئة المساحة الجيولوجية والثروات المعدنية	<b>الرمز</b>	41002
<b>العنوان الرئيسي</b>	امانة العاصمة ش / الزبيري جوار وزارة النفط والمعادن	<b>ت</b>	01/211818
<b>الفروع</b>	الرئيسي		
<b>التواصل</b>	<a href="http://www.ygsmrb.org.ye">www.ygsmrb.org.ye</a>		<a href="mailto:ygsmrb@ygsmrb.org.ye">ygsmrb@ygsmrb.org.ye</a>

### بيانات عامة عن الخدمة :

معلومات عن الخدمة	القيمة
حالة الخدمة	مستمرة
نوع الخدمة	خدمية
طرق تقديم الخدمة	يدوية
قنوات تقديم الخدمة	تقليدية
اطار تقديم الخدمة	مركزية
المستفيدون من الخدمة	مختلط
أوقات تقديم الخدمة	الدوام الرسمي
زمن انجاز الخدمة	بحسب كمية الاعمال
إجراءات تقديم الخدمة	1. تعبئة نموذج الطلب . 2. تعبئة نموذج تنفيذ اعمال الحفر. 3. توقيع عقد تنفيذ الاعمال. 4. سداد الرسوم واستلام السند. 5. تسليم الخدمة.
شروط ووثائق تقديم الخدمة	ارسالية من الجهة - صورة البطاقة الشخصية - نموذج الطلب
رسوم تقديم الخدمة	\$85/متر <b>للطلاب :</b>
مخرجات الخدمة	تقرير جيولوجي وجيوتقني معتمد <b>مدة صلاحيتها</b>
نموذج تقديم الخدمة	مرفق
قياس وتقييم الخدمة	مرفق الاستبيان

## البطاقة التعريفية للخدمة

### تعريف الخدمة :-

	كود الخدمة	الرمز	الحفر الاستكشافي للمعادن والصخور باجمالي (0-200 متر طولي) حفر عمودي بقطر NQ بدون تكاليف التشغيل. يتحمل المستفيد تكاليف الفريق ومصاريف التشغيل كاملة).	اسم الخدمة
		41002-1-2-035	رئيسية	تصنيف الخدمة
حفر بواسطة احدى حفارات الهيئة بحسب القطر المطلوب				وصف الخدمة

### بيانات الوحدة مقدمة الخدمة :


41002	الرمز	هيئة المساحة الجيولوجية والثروات المعدنية	اسم الوحدة
01/211818	ت	امانة العاصمة ش / الزبيري جوار وزارة النفط والمعادن	العنوان الرئيسي
		الرئيسي	الفروع
ygsmrb@ygsmrb.org.ye		www.ygsmrb.org.ye	التواصل

### بيانات عامة عن الخدمة :

القيمة	معلومات عن الخدمة
مستمرة	حالة الخدمة
خدمية	نوع الخدمة
يدوية	طرق تقديم الخدمة
تقليدية	قنوات تقديم الخدمة
مركزية	اطار تقديم الخدمة
مختلط	المستفيدون من الخدمة
الدوام الرسمي	أوقات تقديم الخدمة
بحسب كمية الاعمال	زمن انجاز الخدمة
1. تعبئة نموذج الطلب . 2. تعبئة نموذج تنفيذ اعمال الحفر. 3. توقيع عقد تنفيذ الاعمال. 4. سداد الرسوم واستلام السند. 5. تسليم الخدمة.	إجراءات تقديم الخدمة
ارسالية من الجهه - صورة البطاقة الشخصية - نموذج الطلب	شروط ووثائق تقديم الخدمة
للطلاب :	رسوم تقديم الخدمة
مدة صلاحيتها	مخرجات الخدمة
مرفق	نموذج تقديم الخدمة
مرفق الاستبيان	قياس وتقييم الخدمة

## البطاقة التعريفية للخدمة

### تعريف الخدمة :-

	<b>كود الخدمة</b>	<b>الرمز</b>	<b>الحفر الاستكشافي للمعادن والصخور باجمالي (0-200 متر طولي) حفر عمودي بقطر BQ بدون تكاليف التشغيل. (يتحمل المستفيد تكاليف الفريق ومصاريف التشغيل كاملة).</b>	<b>اسم الخدمة</b>
		41002-1-2-036	<b>رئيسية</b>	<b>تصنيف الخدمة</b>
<b>وصف الخدمة</b>				حفر بواسطة احدى حفارات الهيئة بحسب القطر المطلوب

### بيانات الوحدة مقدمة الخدمة :

<b>اسم الوحدة</b>	هيئة المساحة الجيولوجية والثروات المعدنية	<b>الرمز</b>	41002
<b>العنوان الرئيسي</b>	امانة العاصمة ش / الزبيري جوار وزارة النفط والمعادن	<b>ت</b>	01/211818
<b>الفروع</b>	<b>الرئيسي</b>		
<b>التواصل</b>	<a href="http://www.ygsmrb.org.ye">www.ygsmrb.org.ye</a>	<a href="mailto:ygsmrb@ygsmrb.org.ye">ygsmrb@ygsmrb.org.ye</a>	

### بيانات عامة عن الخدمة :

معلومات عن الخدمة	القيمة
حالة الخدمة	مستمرة
نوع الخدمة	خدمية
طرق تقديم الخدمة	يدوية
قنوات تقديم الخدمة	تقليدية
اطار تقديم الخدمة	مركزية
المستفيدون من الخدمة	مختلط
أوقات تقديم الخدمة	الدوام الرسمي
زمن انجاز الخدمة	بحسب كمية الاعمال
إجراءات تقديم الخدمة	1. تعبئة نموذج الطلب . 2. تعبئة نموذج تنفيذ أعمال الحفر. 3. توقيع عقد تنفيذ الاعمال. 4. سداد الرسوم واستلام السند. 5. تسليم الخدمة.
شروط ووثائق تقديم الخدمة	ارسالية من الجهة - صورة البطاقة الشخصية - نموذج الطلب
رسوم تقديم الخدمة	\$75/متر <b>للطلاب :</b>
مخرجات الخدمة	تقرير جيولوجي وجيوتفني معتمد <b>مدة صلاحيتها</b>
نموذج تقديم الخدمة	<b>مرفق</b>
قياس وتقييم الخدمة	<b>مرفق الاستبيان</b>

## البطاقة التعريفية للخدمة

### تعريف الخدمة :-

	كود الخدمة	الرمز	الحفر الاستكشافي للمعادن والصخور باجمالي (200-0 متر طولي) حفر مائل بقطر HQ بدون تكاليف التشغيل. (يتحمل المستفيد تكاليف الفريق ومصاريف التشغيل كاملة).	اسم الخدمة
		41002-1-2-037	رئيسية	تصنيف الخدمة
حفر بواسطة احدى حفارات الهيئة بحسب القطر المطلوب				وصف الخدمة

### بيانات الوحدة مقدمة الخدمة :

41002	الرمز	هيئة المساحة الجيولوجية والثروات المعدنية	اسم الوحدة
01/211818	ت	امانة العاصمة ش / الزبيري جوار وزارة النفط والمعادن	العنوان الرئيسي
		الرئيسي	الفروع
ygsmrb@ygsmrb.org.ye		www.ygsmrb.org.ye	التواصل

### بيانات عامة عن الخدمة :

القيمة	معلومات عن الخدمة
مستمرة	حالة الخدمة
خدمية	نوع الخدمة
يدوية	طرق تقديم الخدمة
تقليدية	قنوات تقديم الخدمة
مركزية	اطار تقديم الخدمة
مختلط	المستفيدون من الخدمة
الدوام الرسمي	أوقات تقديم الخدمة
بحسب كمية الاعمال	زمن انجاز الخدمة
4. سداد الرسوم واستلام السند. 5. تسليم الخدمة.	1. تعبئة نموذج الطلب . 2. تعبئة نموذج تنفيذ اعمال الحفر. 3. توقيع عقد تنفيذ الاعمال.
ارسالية من الجهة - صورة البطاقة الشخصية - نموذج الطلب	
	رسوم تقديم الخدمة \$90/متر
لطلاب :	مخرجات الخدمة
مدة صلاحيتها	تقرير جيولوجي وجيوتقني معتمد
مرفق	نموذج تقديم الخدمة
مرفق الاستبيان	قياس وتقييم الخدمة

## البطاقة التعريفية للخدمة

### تعريف الخدمة :-

	<b>كود الخدمة</b>	<b>الرمز</b>	<b>الحفر الاستكشافي للمعادن والصخور باجمالي (200-0 متر طولي) حفر مائل بقطر NQ بدون تكاليف التشغيل. (يتحمل المستفيد تكاليف الفريق ومصاريف التشغيل كاملة).</b>	<b>اسم الخدمة</b>
		41002-1-2-038	<b>رئيسية</b>	<b>تصنيف الخدمة</b>
<b>وصف الخدمة</b>				حفر بواسطة احدى حفارات الهيئة بحسب القطر المطلوب

### بيانات الوحدة مقدمة الخدمة :


<b>اسم الوحدة</b>	هيئة المساحة الجيولوجية والثروات المعدنية	<b>الرمز</b>	41002
<b>العنوان الرئيسي</b>	امانة العاصمة ش / الزبيري جوار وزارة النفط والمعادن	<b>ت</b>	01/211818
<b>الفروع</b>	الرئيسي		
<b>التواصل</b>	<a href="http://www.ygsmrb.org.ye">www.ygsmrb.org.ye</a>	<a href="mailto:ygsmrb@ygsmrb.org.ye">ygsmrb@ygsmrb.org.ye</a>	

### بيانات عامة عن الخدمة :

معلومات عن الخدمة	القيمة
حالة الخدمة	مستمرة
نوع الخدمة	خدمية
طرق تقديم الخدمة	يدوية
قنوات تقديم الخدمة	تقليدية
اطار تقديم الخدمة	مركزية
المستفيدون من الخدمة	مختلط
أوقات تقديم الخدمة	الدوام الرسمي
زمن انجاز الخدمة	بحسب كمية الاعمال
إجراءات تقديم الخدمة	1. تعبئة نموذج الطلب . 2. تعبئة نموذج تنفيذ أعمال الحفر. 3. توقيع عقد تنفيذ الاعمال. 4. سداد الرسوم واستلام السند. 5. تسليم الخدمة.
شروط ووثائق تقديم الخدمة	ارسانية من الجهة - صورة البطاقة الشخصية - نموذج الطلب
رسوم تقديم الخدمة	\$85 /متر
مخرجات الخدمة	تقرير جيولوجي وجيوتقني معتمد
نموذج تقديم الخدمة	مرفق
قياس وتقييم الخدمة	مرفق الاستبيان

## البطاقة التعريفية للخدمة

### تعريف الخدمة :-

	<b>كود الخدمة</b>	<b>الرمز</b>	<b>الحفر الاستكشافي للمعادن والصخور باجمالي (200-0 متر طولي) حفر مائل بقطر BQ بدون تكاليف التشغيل. (يتحمل المستفيد تكاليف الفريق ومصاريف التشغيل كاملة</b>	<b>اسم الخدمة</b>
		41002-1-2-039	<b>رئيسية</b>	<b>تصنيف الخدمة</b>
<b>حفر بواسطة احدى حفارات الهيئة بحسب القطر المطلوب</b>				<b>وصف الخدمة</b>

### بيانات الوحدة مقدمة الخدمة :

<b>اسم الوحدة</b>	<b>الرمز</b>	<b>41002</b>
<b>العنوان الرئيسي</b>	<b>ت</b>	<b>01/211818</b>
<b>الفروع</b>	<b>الرئيسي</b>	
<b>التواصل</b>	<b>www.ygsmrb.org.ye</b>	<b>ygsmrb@ygsmrb.org.ye</b>

### بيانات عامة عن الخدمة :

معلومات عن الخدمة	القيمة
حالة الخدمة	مستمرة
نوع الخدمة	خدمية
طرق تقديم الخدمة	يدوية
قنوات تقديم الخدمة	تقليدية
اطار تقديم الخدمة	مركزية
المستفيدون من الخدمة	مختلط
أوقات تقديم الخدمة	الدوام الرسمي
زمن انجاز الخدمة	بحسب كمية الاعمال
إجراءات تقديم الخدمة	1. تعبئة نموذج الطلب . 2. تعبئة نموذج تنفيذ أعمال الحفر. 3. توقيع عقد تنفيذ الاعمال. 4. سداد الرسوم واستلام السند. 5. تسليم الخدمة.
شروط ووثائق تقديم الخدمة	ارسانية من الجهة - صورة البطاقة الشخصية - نموذج الطلب
رسوم تقديم الخدمة	\$80 / متر
مخرجات الخدمة	تقرير جيولوجي وجيوتقني معتمد
نموذج تقديم الخدمة	مرفق
قياس وتقييم الخدمة	مرفق الاستبيان

## البطاقة التعريفية للخدمة

### تعريف الخدمة :-

	كود الخدمة	الرمز	الحفر الاستكشافي للمعادن والصخور باجمالي (200-500 متر طولي) حفر عمودي بقطر HQ بدون تكاليف التشغيل (يتحمل المستفيد تكاليف الفريق ومصاريف التشغيل كاملة).	اسم الخدمة
		41002-1-2-040	رئيسية	تصنيف الخدمة
حفر بواسطة احدى حفارات الهيئة بحسب القطر المطلوب				وصف الخدمة

### بيانات الوحدة مقدمة الخدمة :

41002	الرمز	هيئة المساحة الجيولوجية والثروات المعدنية	اسم الوحدة
01/211818	ت	امانة العاصمة ش / الزبيري جوار وزارة النفط والمعادن	العنوان الرئيسي
		الرئيسي	الفروع
ygsmrb@ygsmrb.org.ye		www.ygsmrb.org.ye	التواصل

### بيانات عامة عن الخدمة :

القيمة	معلومات عن الخدمة
مستمرة	حالة الخدمة
خدمية	نوع الخدمة
يدوية	طرق تقديم الخدمة
تقليدية	قنوات تقديم الخدمة
مركزية	اطار تقديم الخدمة
مختلط	المستفيدون من الخدمة
الدوام الرسمي	أوقات تقديم الخدمة
بحسب كمية الاعمال	زمن انجاز الخدمة
4. سداد الرسوم واستلام السند. 5. تسليم الخدمة.	1. تعبئة نموذج الطلب . 2. تعبئة نموذج تنفيذ اعمال الحفر. 3. توقيع عقد تنفيذ الاعمال.
ارسالية من الجهة - صورة البطاقة الشخصية - نموذج الطلب	
	شروط ووثائق تقديم الخدمة
	رسوم تقديم الخدمة
	مخرجات الخدمة
	نموذج تقديم الخدمة
	قياس وتقييم الخدمة

## البطاقة التعريفية للخدمة

### تعريف الخدمة :-

	كود الخدمة	الرمز	الحفر الاستكشافي للمعادن والصخور باجمالي (200-500 متر طولي) حفر عمودي بقطر NQ بدون تكاليف التشغيل. (يتحمل المستفيد تكاليف الفريق ومصاريف التشغيل كاملة).	اسم الخدمة
		41002-1-2-041	رئيسية	تصنيف الخدمة
حفر بواسطة احدى حفارات الهيئة بحسب القطر المطلوب				وصف الخدمة

### بيانات الوحدة مقدمة الخدمة :

41002	الرمز	هيئة المساحة الجيولوجية والثروات المعدنية	اسم الوحدة
01/211818	ت	امانة العاصمة ش / الزبيري جوار وزارة النفط والمعادن	العنوان الرئيسي
		الرئيسي	الفروع
ygs mrb@ygs mrb.org.ye		www.ygs mrb.org.ye	التواصل

### بيانات عامة عن الخدمة :

القيمة	معلومات عن الخدمة
مستمرة	حالة الخدمة
خدمية	نوع الخدمة
يدوية	طرق تقديم الخدمة
تقليدية	قنوات تقديم الخدمة
مركزية	اطار تقديم الخدمة
مختلط	المستفيدون من الخدمة
الدوام الرسمي	أوقات تقديم الخدمة
بحسب كمية الاعمال	زمن انجاز الخدمة
4. سداد الرسوم واستلام السند. 5. تسليم الخدمة.	1. تعبئة نموذج الطلب . 2. تعبئة نموذج تنفيذ اعمال الحفر. 3. توقيع عقد تنفيذ الاعمال.
	إجراءات تقديم الخدمة
	شروط ووثائق تقديم الخدمة
	ارسالية من الجهة - صورة البطاقة الشخصية - نموذج الطلب
	رسوم تقديم الخدمة
	\$75 / متر
	مخرجات الخدمة
	تقرير جيولوجي وجيوتقني معتمد
	مدة صلاحيتها
	مرفق
	مرفق الاستبيان
	نموذج تقديم الخدمة
	قياس وتقييم الخدمة

## البطاقة التعريفية للخدمة

### تعريف الخدمة :-

	<b>كود الخدمة</b>	<b>الرمز</b>	<b>اسم الخدمة</b>
		41002-1-2-042	<b>الحفر الاستكشافي للمعادن والصخور باجمالي (200-500 متر طولي) حفر عمودي بقطر BQ بدون تكاليف التشغيل. يتحمل المستفيد تكاليف الفريق ومصاريف التشغيل كاملة</b>
		<b>تصنيف الخدمة</b>	<b>رئيسية</b>
		<b>وصف الخدمة</b>	<b>حفر بواسطة احدى حفارات الهيئة بحسب القطر المطلوب</b>

### بيانات الوحدة مقدمة الخدمة :

<b>اسم الوحدة</b>	<b>الرمز</b>	<b>41002</b>
<b>العنوان الرئيسي</b>	<b>ت</b>	<b>01/211818</b>
<b>الفروع</b>	<b>الرئيسي</b>	
<b>التواصل</b>	<b>www.ygsmrb.org.ye</b>	<b>ygsmrb@ygsmrb.org.ye</b>

### بيانات عامة عن الخدمة :

معلومات عن الخدمة	القيمة
حالة الخدمة	مستمرة
نوع الخدمة	خدمية
طرق تقديم الخدمة	يدوية
قنوات تقديم الخدمة	تقليدية
اطار تقديم الخدمة	مركزية
المستفيدون من الخدمة	مختلط
أوقات تقديم الخدمة	الدوام الرسمي
زمن انجاز الخدمة	بحسب كمية الاعمال
إجراءات تقديم الخدمة	1. تعبئة نموذج الطلب . 2. تعبئة نموذج تنفيذ اعمال الحفر. 3. توقيع عقد تنفيذ الاعمال. 4. سداد الرسوم واستلام السند. 5. تسليم الخدمة.
شروط ووثائق تقديم الخدمة	ارسالية من الجهه - صورة البطاقة الشخصية - نموذج الطلب
رسوم تقديم الخدمة	\$70 / متر <b>للطلاب :</b>
مخرجات الخدمة	تقرير جيولوجي وجيوتفني معتمد <b>مدة صلاحيتها</b>
نموذج تقديم الخدمة	مرفق
قياس وتقييم الخدمة	مرفق الاستبيان

## البطاقة التعريفية للخدمة

### تعريف الخدمة :-

	<b>كود الخدمة</b>	<b>الرمز</b>	<b>اسم الخدمة</b>
		41002-1-2-043	<b>الحفر الاستكشافي للمعادن والصخور باجمالي (200-500 متر طولي) حفر مائل بقطر HQ بدون تكاليف التشغيل. (يتحمل المستفيد تكاليف الفريق ومصاريف التشغيل) كاملة.</b>
		<b>تصنيف الخدمة</b>	<b>وصف الخدمة</b>
		رئيسية	حفر بواسطة احدى حفارات الهيئة بحسب القطر المطلوب

### بيانات الوحدة مقدمة الخدمة :

<b>اسم الوحدة</b>	<b>الرمز</b>	41002
<b>العنوان الرئيسي</b>	<b>ت</b>	01/211818
<b>الفروع</b>	الرئيسة	
<b>التواصل</b>	www.ygsmrb.org.ye	ygsmrb@ygsmrb.org.ye

### بيانات عامة عن الخدمة :

معلومات عن الخدمة	القيمة
حالة الخدمة	مستمرة
نوع الخدمة	خدمية
طرق تقديم الخدمة	يدوية
قنوات تقديم الخدمة	تقليدية
اطار تقديم الخدمة	مركزية
المستفيدون من الخدمة	مختلط
أوقات تقديم الخدمة	الدوام الرسمي
زمن انجاز الخدمة	بحسب كمية الاعمال
إجراءات تقديم الخدمة	1. تعبئة نموذج الطلب . 2. تعبئة نموذج تنفيذ أعمال الحفر. 3. توقيع عقد تنفيذ الاعمال.
شروط ووثائق تقديم الخدمة	ارسانية من الجهة - صورة البطاقة الشخصية - نموذج الطلب
رسوم تقديم الخدمة	\$85 / متر
مخرجات الخدمة	تقرير جيولوجي وجيوتقني معتمد
نموذج تقديم الخدمة	مرفق
قياس وتقييم الخدمة	مرفق الاستبيان

## البطاقة التعريفية للخدمة

### تعريف الخدمة :-

	كود الخدمة	الرمز	الحفر الاستكشافي للمعادن والصخور باجمالي (200-500 متر طولي) حفر مائل بقطر NQ بدون تكاليف التشغيل. (يتحمل المستفيد تكاليف الفريق ومصاريف التشغيل كاملة).	اسم الخدمة
		41002-1-2-044	رئيسية	تصنيف الخدمة
حفر بواسطة احدى حفارات الهيئة بحسب القطر المطلوب				وصف الخدمة

### بيانات الوحدة مقدمة الخدمة :

41002	الرمز	هيئة المساحة الجيولوجية والثروات المعدنية	اسم الوحدة
01/211818	ت	امانة العاصمة ش / الزبيري جوار وزارة النفط والمعادن	العنوان الرئيسي
		الرئيسي	الفروع
ygs mrb@ygs mrb.org.ye		www.ygs mrb.org.ye	التواصل

### بيانات عامة عن الخدمة :

القيمة	معلومات عن الخدمة
مستمرة	حالة الخدمة
خدمية	نوع الخدمة
يدوية	طرق تقديم الخدمة
تقليدية	قنوات تقديم الخدمة
مركزية	اطار تقديم الخدمة
مختلط	المستفيدون من الخدمة
الدوام الرسمي	أوقات تقديم الخدمة
بحسب كمية الاعمال	زمن انجاز الخدمة
4. سداد الرسوم واستلام السند. 5. تسليم الخدمة.	1. تعبئة نموذج الطلب . 2. تعبئة نموذج تنفيذ اعمال الحفر. 3. توقيع عقد تنفيذ الاعمال.
	إجراءات تقديم الخدمة
	شروط ووثائق تقديم الخدمة
	ارسالية من الجهة - صورة البطاقة الشخصية - نموذج الطلب
	رسوم تقديم الخدمة
	\$80 / متر
	مخرجات الخدمة
	تقرير جيولوجي وجيوتقني معتمد
	مرفق
	مرفق الاستبيان
	قياس وتقييم الخدمة

## البطاقة التعريفية للخدمة

### تعريف الخدمة :-

	<b>كود الخدمة</b>	<b>الرمز</b>	<b>اسم الخدمة</b>
		41002-1-2-045	<b>الحفر الاستكشافي للمعادن والصخور باجمالي (200-500 متر طولي) حفر مائل بقطر BQ بدون تكاليف التشغيل. (يتحمل المستفيد تكاليف الفريق ومصاريف التشغيل كاملة)</b>
		<b>تصنيف الخدمة</b>	<b>وصف الخدمة</b>
		رئيسية	حفر بواسطة احدى حفارات الهيئة بحسب القطر المطلوب

### بيانات الوحدة مقدمة الخدمة :


<b>اسم الوحدة</b>	<b>الرمز</b>	41002
<b>العنوان الرئيسي</b>	<b>ت</b>	01/211818
<b>الفروع</b>	الرئيسة	
<b>التواصل</b>	www.ygsmrb.org.ye	ygsmrb@ygsmrb.org.ye

### بيانات عامة عن الخدمة :

معلومات عن الخدمة	القيمة
حالة الخدمة	مستمرة
نوع الخدمة	خدمية
طرق تقديم الخدمة	يدوية
قنوات تقديم الخدمة	تقليدية
اطار تقديم الخدمة	مركزية
المستفيدون من الخدمة	مختلط
أوقات تقديم الخدمة	الدوام الرسمي
زمن انجاز الخدمة	بحسب كمية الاعمال
إجراءات تقديم الخدمة	1. تعبئة نموذج الطلب . 2. تعبئة نموذج تنفيذ أعمال الحفر. 3. توقيع عقد تنفيذ الاعمال. 4. سداد الرسوم واستلام السند. 5. تسليم الخدمة.
شروط ووثائق تقديم الخدمة	ارسانية من الجهة - صورة البطاقة الشخصية - نموذج الطلب
رسوم تقديم الخدمة	75 \$ / متر
مخرجات الخدمة	تقرير جيولوجي وجيوتقني معتمد
نموذج تقديم الخدمة	مرفق
قياس وتقييم الخدمة	مرفق الاستبيان

## البطاقة التعريفية للخدمة

### تعريف الخدمة :-

	كود الخدمة	الرمز	الحفر الاستكشافي للمعادن والصخور باجمالي (أكثر من 500 متر طولي) حفر عمودي بقطر HQ بدون تكاليف التشغيل (يتحمل المستفيد تكاليف الفريق ومصاريف التشغيل كاملة).	اسم الخدمة
		41002-1-2-046	رئيسية	تصنيف الخدمة
حفر بواسطة احدى حفارات الهيئة بحسب القطر المطلوب				وصف الخدمة

### بيانات الوحدة مقدمة الخدمة :

41002	الرمز	هيئة المساحة الجيولوجية والثروات المعدنية	اسم الوحدة
01/211818	ت	امانة العاصمة ش / الزبيري جوار وزارة النفط والمعادن	العنوان الرئيسي
		الرئيسي	الفروع
ygs mrb@ygs mrb.org.ye		www.ygs mrb.org.ye	التواصل

### بيانات عامة عن الخدمة :

القيمة	معلومات عن الخدمة
مستمرة	حالة الخدمة
خدمية	نوع الخدمة
يدوية	طرق تقديم الخدمة
تقليدية	قنوات تقديم الخدمة
مركزية	اطار تقديم الخدمة
مختلط	المستفيدون من الخدمة
الدوام الرسمي	أوقات تقديم الخدمة
بحسب كمية الاعمال	زمن انجاز الخدمة
4. سداد الرسوم واستلام السند. 5. تسليم الخدمة.	1. تعبئة نموذج الطلب . 2. تعبئة نموذج تنفيذ اعمال الحفر. 3. توقيع عقد تنفيذ الاعمال.
	ارسالية من الجهة - صورة البطاقة الشخصية - نموذج الطلب
	رسوم تقديم الخدمة \$70 / متر
لطلاب :	تقرير جيولوجي وجيوتقني معتمد
مدة صلاحيتها	مخرجات الخدمة
مرفق	نموذج تقديم الخدمة
مرفق الاستبيان	قياس وتقييم الخدمة

## البطاقة التعريفية للخدمة

### تعريف الخدمة :-

	كود الخدمة	الرمز	الحفر الاستكشافي للمعادن والصخور باجمالي (أكثر من 500 متر طولي) حفر عمودي بقطر NQ بدون تكاليف التشغيل (يتحمل المستفيد تكاليف الفريق ومصاريف التشغيل كاملة).	اسم الخدمة
		41002-1-2-047	رئيسية	تصنيف الخدمة
حفر بواسطة احدى حفارات الهيئة بحسب القطر المطلوب				وصف الخدمة

### بيانات الوحدة مقدمة الخدمة :

41002	الرمز	هيئة المساحة الجيولوجية والثروات المعدنية	اسم الوحدة
01/211818	ت	امانة العاصمة ش / الزبيري جوار وزارة النفط والمعادن	العنوان الرئيسي
		الرئيسي	الفروع
ygs mrb@ygs mrb.org.ye		www.ygs mrb.org.ye	التواصل

### بيانات عامة عن الخدمة :

القيمة	معلومات عن الخدمة
مستمرة	حالة الخدمة
خدمية	نوع الخدمة
يدوية	طرق تقديم الخدمة
تقليدية	قنوات تقديم الخدمة
مركزية	اطار تقديم الخدمة
مختلط	المستفيدون من الخدمة
الدوام الرسمي	أوقات تقديم الخدمة
بحسب كمية الاعمال	زمن انجاز الخدمة
4. سداد الرسوم واستلام السند. 5. تسليم الخدمة.	1. تعبئة نموذج الطلب . 2. تعبئة نموذج تنفيذ اعمال الحفر. 3. توقيع عقد تنفيذ الاعمال.
	ارسالية من الجهة - صورة البطاقة الشخصية - نموذج الطلب
	رسوم تقديم الخدمة \$65 / متر
لطلاب :	تقرير جيولوجي وجيوتقني معتمد
مدة صلاحيتها	مخرجات الخدمة
مرفق	نموذج تقديم الخدمة
مرفق الاستبيان	قياس وتقييم الخدمة

## البطاقة التعريفية للخدمة

### تعريف الخدمة :-

	كود الخدمة	الرمز	الحفر الاستكشافي للمعادن والصخور باجمالي (أكثر من 500 متر طولي) حفر عمودي بقطر BQ بدون تكاليف التشغيل (يتحمل المستفيد تكاليف الفريق ومصاريف التشغيل كاملة).	اسم الخدمة
		41002-1-2-048	رئيسية	تصنيف الخدمة
حفر بواسطة احدى حفارات الهيئة بحسب القطر المطلوب				وصف الخدمة

### بيانات الوحدة مقدمة الخدمة :

41002	الرمز	هيئة المساحة الجيولوجية والثروات المعدنية	اسم الوحدة
01/211818	ت	امانة العاصمة ش / الزبيري جوار وزارة النفط والمعادن	العنوان الرئيسي
		الرئيسي	الفروع
ygs mrb@ygs mrb.org.ye		www.ygs mrb.org.ye	التواصل

### بيانات عامة عن الخدمة :

القيمة	معلومات عن الخدمة
مستمرة	حالة الخدمة
خدمية	نوع الخدمة
يدوية	طرق تقديم الخدمة
تقليدية	قنوات تقديم الخدمة
مركزية	اطار تقديم الخدمة
مختلط	المستفيدون من الخدمة
الدوام الرسمي	أوقات تقديم الخدمة
بحسب كمية الاعمال	زمن انجاز الخدمة
4. سداد الرسوم واستلام السند. 5. تسليم الخدمة.	1. تعبئة نموذج الطلب . 2. تعبئة نموذج تنفيذ اعمال الحفر. 3. توقيع عقد تنفيذ الاعمال.
	ارسالية من الجهة - صورة البطاقة الشخصية - نموذج الطلب
	رسوم تقديم الخدمة \$60 / متر
لطلاب :	تقرير جيولوجي وجيوتقني معتمد
مدة صلاحيتها	مخرجات الخدمة
مرفق	نموذج تقديم الخدمة
مرفق الاستبيان	قياس وتقييم الخدمة

## البطاقة التعريفية للخدمة

### تعريف الخدمة :-

	كود الخدمة	الرمز	الحفر الاستكشافي للمعادن والصخور باجمالي (اكثر من 500 متر طولي) حفر مائل بقطر HQ بدون تكاليف التشغيل. (يتحمل المستفيد تكاليف الفريق ومصاريف التشغيل كاملة	اسم الخدمة
		41002-1-2-049	رئيسية	تصنيف الخدمة
حفر بواسطة احدى حفارات الهيئة بحسب القطر المطلوب				وصف الخدمة

### بيانات الوحدة مقدمة الخدمة :


41002	الرمز	هيئة المساحة الجيولوجية والثروات المعدنية	اسم الوحدة
01/211818	ت	امانة العاصمة ش / الزبيري جوار وزارة النفط والمعادن	العنوان الرئيسي
		الرئيسي	الفروع
ygsmrb@ygsmrb.org.ye		www.ygsmrb.org.ye	التواصل

### بيانات عامة عن الخدمة :

القيمة	معلومات عن الخدمة
مستمرة	حالة الخدمة
خدمية	نوع الخدمة
يدوية	طرق تقديم الخدمة
تقليدية	قنوات تقديم الخدمة
مركزية	اطار تقديم الخدمة
مختلط	المستفيدون من الخدمة
الدوام الرسمي	أوقات تقديم الخدمة
بحسب كمية الاعمال	زمن انجاز الخدمة
4. سداد الرسوم واستلام السند. 5. تسليم الخدمة.	1. تعبئة نموذج الطلب . 2. تعبئة نموذج تنفيذ اعمال الحفر. 3. توقيع عقد تنفيذ الاعمال.
ارسالية من الجهة - صورة البطاقة الشخصية - نموذج الطلب	
	رسوم تقديم الخدمة \$75 / متر
لطلاب :	مخرجات الخدمة تقرير جيولوجي وجيوتفني معتمد
مدة صلاحيتها	نموذج تقديم الخدمة
مرفق	قياس وتقييم الخدمة
مرفق الاستبيان	

## البطاقة التعريفية للخدمة

### تعريف الخدمة :-

	كود الخدمة	الرمز	الحفر الاستكشافي للمعادن والصخور باجمالي (اكثر من 500 متر طولي) حفر مائل بقطر NQ بدون تكاليف التشغيل. (يتحمل المستفيد تكاليف الفريق ومصاريف التشغيل كاملة).	اسم الخدمة
		41002-1-2-050	رئيسية	تصنيف الخدمة
حفر بواسطة احدى حفارات الهيئة بحسب القطر المطلوب				وصف الخدمة

### بيانات الوحدة مقدمة الخدمة :

41002	الرمز	هيئة المساحة الجيولوجية والثروات المعدنية	اسم الوحدة
01/211818	ت	امانة العاصمة ش / الزبيري جوار وزارة النفط والمعادن	العنوان الرئيسي
الرئيسي			الفروع
ygsmrb@ygsmrb.org.ye		www.ygsmrb.org.ye	التواصل

### بيانات عامة عن الخدمة :

القيمة	معلومات عن الخدمة
مستمرة	حالة الخدمة
خدمية	نوع الخدمة
يدوية	طرق تقديم الخدمة
تقليدية	قنوات تقديم الخدمة
مركزية	اطار تقديم الخدمة
مختلط	المستفيدون من الخدمة
الدوام الرسمي	أوقات تقديم الخدمة
بحسب كمية الاعمال	زمن انجاز الخدمة
4. سداد الرسوم واستلام السند. 5. تسليم الخدمة.	1. تعبئة نموذج الطلب . 2. تعبئة نموذج تنفيذ اعمال الحفر. 3. توقيع عقد تنفيذ الاعمال.
ارسالية من الجهة - صورة البطاقة الشخصية - نموذج الطلب	
	رسوم تقديم الخدمة \$70 / متر
لطلاب :	مخرجات الخدمة تقرير جيولوجي وجيوتفني معتمد
مدة صلاحيتها	نموذج تقديم الخدمة
مرفق	قياس وتقييم الخدمة
مرفق الاستبيان	

## البطاقة التعريفية للخدمة

### تعريف الخدمة :-

	كود الخدمة	الرمز	الحفر الاستكشافي للمعادن والصخور باجمالي (اكثر من 500 متر طولي) حفر مائل بقطر BQ بدون تكاليف التشغيل. (يتحمل المستفيد تكاليف الفريق ومصاريف التشغيل كامل)	اسم الخدمة
		41002-1-2-051	رئيسية	تصنيف الخدمة
حفر بواسطة احدى حفارات الهيئة بحسب القطر المطلوب				وصف الخدمة

### بيانات الوحدة مقدمة الخدمة :


41002	الرمز	هيئة المساحة الجيولوجية والثروات المعدنية	اسم الوحدة
01/211818	ت	امانة العاصمة ش / الزبيري جوار وزارة النفط والمعادن	العنوان الرئيسي
		الرئيسي	الفروع
ygsmrb@ygsmrb.org.ye		www.ygsmrb.org.ye	التواصل

### بيانات عامة عن الخدمة :

القيمة	معلومات عن الخدمة
مستمرة	حالة الخدمة
خدمية	نوع الخدمة
يدوية	طرق تقديم الخدمة
تقليدية	قنوات تقديم الخدمة
مركزية	اطار تقديم الخدمة
مختلط	المستفيدون من الخدمة
الدوام الرسمي	أوقات تقديم الخدمة
بحسب كمية الاعمال	زمن انجاز الخدمة
4. سداد الرسوم واستلام السند. 5. تسليم الخدمة.	1. تعبئة نموذج الطلب . 2. تعبئة نموذج تنفيذ اعمال الحفر. 3. توقيع عقد تنفيذ الاعمال.
	ارسالية من الجهة - صورة البطاقة الشخصية - نموذج الطلب
	رسوم تقديم الخدمة \$65 / متر
للطلاب :	تقرير جيولوجي وجيوتفني معتمد
مدة صلاحيتها	مخرجات الخدمة
مرفق	نموذج تقديم الخدمة
مرفق الاستبيان	قياس وتقييم الخدمة

## البطاقة التعريفية للخدمة

### تعريف الخدمة :-

	كود الخدمة	الرمز	اسم الخدمة
		41002-1-2-052	فحص الاختراق القياسي SPT
			تصنيف الخدمة
			وصف الخدمة

### بيانات الوحدة مقدمة الخدمة :


اسم الوحدة	الرمز	41002
العنوان الرئيسي	ت	01/211818
الفروع		الرئيسي
التواصل		ygs mrb@ygs mrb.org.ye
		www.ygs mrb.org.ye

### بيانات عامة عن الخدمة :

معلومات عن الخدمة	القيمة
حالة الخدمة	مستمرة
نوع الخدمة	خدمية
طرق تقديم الخدمة	يدوية
قنوات تقديم الخدمة	تقليدية
اطار تقديم الخدمة	مركزية
المستفيدون من الخدمة	مختلط
أوقات تقديم الخدمة	الدوام الرسمي
زمن انجاز الخدمة	بحسب كمية الاعمال
إجراءات تقديم الخدمة	1. تعبئة نموذج الطلب . 2. تعبئة نموذج تنفيذ أعمال الحفر. 3. توقيع عقد تنفيذ الاعمال. 4. سداد الرسوم واستلام السند. 5. تسليم الخدمة.
شروط ووثائق تقديم الخدمة	ارسالية من الجهه - صورة البطاقة الشخصية - نموذج الطلب
رسوم تقديم الخدمة	\$100 / متر
مخرجات الخدمة	تقرير جيولوجي وجيوتفني معتمد
نموذج تقديم الخدمة	مرفق
قياس وتقييم الخدمة	مرفق الاستبيان

## البطاقة التعريفية للخدمة

### تعريف الخدمة :-

	كود الخدمة	الرمز	فحص النفاذية	اسم الخدمة
		41002-1-2-053	رئيسية	تصنيف الخدمة
حفر بواسطة احدى حفارات الهيئة بحسب القطر المطلوب				وصف الخدمة

### بيانات الوحدة مقدمة الخدمة :

41002	الرمز	هيئة المساحة الجيولوجية والثروات المعدنية	اسم الوحدة
01/211818	ت	امانة العاصمة ش / الزبيري جوار وزارة النفط والمعادن	العنوان الرئيسي
		الرئيسي	الفروع
ygsmrb@ygsmrb.org.ye		www.ygsmrb.org.ye	التواصل

### بيانات عامة عن الخدمة :

معلومات عن الخدمة	القيمة
حالة الخدمة	مستمرة
نوع الخدمة	خدمية
طرق تقديم الخدمة	يدوية
قنوات تقديم الخدمة	تقليدية
اطار تقديم الخدمة	مركزية
المستفيدون من الخدمة	مختلط
أوقات تقديم الخدمة	الدوام الرسمي
زمن انجاز الخدمة	بحسب كمية الاعمال
إجراءات تقديم الخدمة	<ol style="list-style-type: none"> <li>1. تعبئة نموذج الطلب .</li> <li>2. تعبئة نموذج تنفيذ اعمال الحفر.</li> <li>3. توقيع عقد تنفيذ الاعمال.</li> <li>4. سداد الرسوم واستلام السند.</li> <li>5. تسليم الخدمة.</li> </ol>
شروط ووثائق تقديم الخدمة	ارسالية من الجهه - صورة البطاقة الشخصية - نموذج الطلب
رسوم تقديم الخدمة	750 \$ / متر
مخرجات الخدمة	تقرير جيولوجي وجيوتفني معتمد
نموذج تقديم الخدمة	مرفق
قياس وتقييم الخدمة	مرفق الاستبيان