

الإدارة العامة للمسوحات الجيولوجية

عدد الخدمات 13 خدمة فنية

الإدارة العامة للمسوحات الجيولوجية				اسم الإدارة العامة
13				عدد الخدمات
41002-5				رمز الإدارة العامة
الجيولوجيا والتحري المعدني	الجيوبينية	الاستشعار عن بعد	رسم الخرائط	اسم الإدارة
0	2	2	9	عدد الخدمات
41002-5-4	41002-5-3	41002-5-2	41002-5-1	رمز الإدارة
	من 41002-5-3-001 الى 41002-5-3-002	من 41002-5-2-001 الى 41002-5-2-002	من 41002-5-1-001 الى 41002-5-1-009	رمز الخدمة



البطاقة التعريفية للخدمة

تعريف الخدمة :-

	كود الخدمة	الرمز	انتاج خرائط جيولوجية بمقياس رسم أقل من 1:500 للجهات الحكومية والشركات	اسم الخدمة
		41002-5-1-001	رئيسية	تصنيف الخدمة
انتاج خريطة تعكس الوحدات الصخرية لمنطقة الدراسة بمقياس الرسم المطلوب				وصف الخدمة

بيانات الوحدة مقدمة الخدمة :


41002	الرمز	هيئة المساحة الجيولوجية والثروات المعدنية	اسم الوحدة
01/211818	ت	امانة العصمة ش / الزبيري جوار وزارة النفط والمعادن	العنوان الرئيسي
الرئيسي			الفروع
ygsmrb@ygsmrb.org.ye		www.ygsmrb.org.ye	التواصل

بيانات عامة عن الخدمة :

معلومات عن الخدمة	القيمة
حالة الخدمة	مقترحة
نوع الخدمة	خدمية
طرق تقديم الخدمة	يدوية
قنوات تقديم الخدمة	تقليدية
اطار تقديم الخدمة	مركزية
المستفيدون من الخدمة	مختلط
أوقات تقديم الخدمة	الدوام الرسمي
زمن انجاز الخدمة	20 يوم
إجراءات تقديم الخدمة	<ol style="list-style-type: none"> 1. تقديم طلب كتابي او تعبئة نموذج الطلب. 2. فحص الأوليات وتقييد الطلب. 3. سداد رسوم الطلب . 4. تسليم الخدمة .
شروط ووثائق تقديم الخدمة	ارسالية من الجهه - صورة البطاقة الشخصية
رسوم تقديم الخدمة	10000 دولار
مخرجات الخدمة	انتاج الخارطة المطلوبة + المذكرة التفسيرية
نموذج تقديم الخدمة	مرفق
قياس وتقييم الخدمة	مرفق الاستبيان

البطاقة التعريفية للخدمة

تعريف الخدمة :-

	كود الخدمة	الرمز	اسم الخدمة
	41002-5-1-002	رئيسية	انتاج خرائط جيولوجية بمقياس رسم من 1:5000 الى 1:10000 للجهات الحكومية والشركات
وصف الخدمة			انتاج خريطة موضع عليها الوحدات الصخرية لمنطقة الدراسة بمقياس الرسم المطلوب

بيانات الوحدة مقدمة الخدمة :


اسم الوحدة	41002	الرمز	هيئة المساحة الجيولوجية والثروات المعدنية
العنوان الرئيسي	01/211818	ت	امانة العاصمة ش / الزبيري جوار وزارة النفط والمعادن
الفروع	الرئيسي		
التواصل	ygs mrb@ygs mrb.org.ye	www.ygs mrb.org.ye	

بيانات عامة عن الخدمة :

معلومات عن الخدمة	القيمة
حالة الخدمة	مقترحة
نوع الخدمة	خدمية
طرق تقديم الخدمة	يدوية
قنوات تقديم الخدمة	تقليدية
اطار تقديم الخدمة	مركزية
المستفيدون من الخدمة	مختلط
أوقات تقديم الخدمة	الدوام الرسمي
زمن انجاز الخدمة	30 يوم
إجراءات تقديم الخدمة	<ol style="list-style-type: none"> 1. تقديم طلب كتابي او تعبئة نموذج الطلب. 2. فحص الأوليات وتقييد الطلب. 3. سداد رسوم الطلب . 4. تسليم الخدمة .
شروط ووثائق تقديم الخدمة	ارسالية من الجهه - صورة البطاقة الشخصية
رسوم تقديم الخدمة	15000 دولار للطلاب : 2000 دولار
مخرجات الخدمة	انتاج الخارطة المطلوبة + المذكرة التفسيرية
نموذج تقديم الخدمة	مرفق
قياس وتقييم الخدمة	مرفق الاستبيان

البطاقة التعريفية للخدمة

تعريف الخدمة :-

	كود الخدمة	الرمز	اسم الخدمة
	41002-5-1-003	رئيسية	انتاج خرائط جيولوجية بمقياس رسم من 1:10000 الى 1:25000 للجهات الحكومية والشركات
وصف الخدمة			انتاج خريطة موضع عليها الوحدات الصخرية لمنطقة الدراسة بمقياس الرسم المطلوب

بيانات الوحدة مقدمة الخدمة :


اسم الوحدة	41002	الرمز	هيئة المساحة الجيولوجية والثروات المعدنية
العنوان الرئيسي	01/211818	ت	امانة العاصمة ش / الزبيري جوار وزارة النفط والمعادن
الفروع	الرئيسي		
التواصل	ygsmrb@ygsmrb.org.ye		www.ygsmrb.org.ye

بيانات عامة عن الخدمة :

معلومات عن الخدمة	القيمة
حالة الخدمة	مقترحة
نوع الخدمة	خدمية
طرق تقديم الخدمة	يدوية
قنوات تقديم الخدمة	تقليدية
اطار تقديم الخدمة	مركزية
المستفيدون من الخدمة	مختلط
أوقات تقديم الخدمة	الدوام الرسمي
زمن انجاز الخدمة	50 يوم
إجراءات تقديم الخدمة	<ol style="list-style-type: none"> 1. تقديم طلب كتابي او تعبئة نموذج الطلب. 2. فحص الأوليات وتقييد الطلب. 3. سداد رسوم الطلب . 4. تسليم الخدمة .
شروط ووثائق تقديم الخدمة	ارسالية من الجهه - صورة البطاقة الشخصية
رسوم تقديم الخدمة	15000 دولار
مخرجات الخدمة	انتاج الخارطة المطلوبة + المذكرة التفسيرية
نموذج تقديم الخدمة	مرفق
قياس وتقييم الخدمة	مرفق الاستبيان

البطاقة التعريفية للخدمة

تعريف الخدمة :-

	كود الخدمة	الرمز	اسم الخدمة
	41002-5-1-004	رئيسية	انتاج خرائط جيولوجية بمقياس رسم من 1:25000 الى 1:50000 للجهات الحكومية والشركات
وصف الخدمة			انتاج خريطة موضع عليها الوحدات الصخرية لمنطقة الدراسة بمقياس الرسم المطلوب

بيانات الوحدة مقدمة الخدمة :

اسم الوحدة	41002	الرمز	هيئة المساحة الجيولوجية والثروات المعدنية
العنوان الرئيسي	01/211818	ت	امانة العاصمة ش / الزبيري جوار وزارة النفط والمعادن
الفروع	الرئيسي		
التواصل	ygsmrb@ygsmrb.org.ye		www.ygsmrb.org.ye

بيانات عامة عن الخدمة :

معلومات عن الخدمة	القيمة
حالة الخدمة	مقترحة
نوع الخدمة	خدمية
طرق تقديم الخدمة	يدوية
قنوات تقديم الخدمة	تقليدية
اطار تقديم الخدمة	مركزية
المستفيدون من الخدمة	مختلط
أوقات تقديم الخدمة	الدوام الرسمي
زمن انجاز الخدمة	80 يوم
إجراءات تقديم الخدمة	<ol style="list-style-type: none"> 1. تقديم طلب كتابي او تعبئة نموذج الطلب. 2. فحص الأوليات وتقييد الطلب. 3. سداد رسوم الطلب . 4. تسليم الخدمة .
شروط ووثائق تقديم الخدمة	ارسالية من الجهه - صورة البطاقة الشخصية
رسوم تقديم الخدمة	20000 دولار للطلاب : 3000 دولار
مخرجات الخدمة	انتاج الخارطة المطلوبة + المذكرة التفسيرية
نموذج تقديم الخدمة	مرفق
قياس وتقييم الخدمة	مرفق الاستبيان

البطاقة التعريفية للخدمة

تعريف الخدمة :-

	كود الخدمة	الرمز	اسم الخدمة
		41002-5-1-005	انتاج خرائط تركيبية بمقياس اقل من 1:500 للجهاز الحكومية والشركات
		رئيسية	تصنيف الخدمة
			وصف الخدمة

انتاج خريطة موضع عليها كافة التراكيب الجيولوجية (الصدوع - الشقوق - الفوالق) لمنطقة الدراسة بمقياس الرسم المطلوب

بيانات الوحدة مقدمة الخدمة :

اسم الوحدة	41002	الرمز	هيئة المساحة الجيولوجية والثروات المعدنية
العنوان الرئيسي	01/211818	ت	امانة العاصمة ش / الزبيري جوار وزارة النفط والمعادن
الفروع			الرئيسي
التواصل			www.ygsmrb.org.ye
			ygsmrb@ygsmrb.org.ye

بيانات عامة عن الخدمة :

معلومات عن الخدمة	القيمة
حالة الخدمة	مقترحة
نوع الخدمة	خدمية
طرق تقديم الخدمة	يدوية
قنوات تقديم الخدمة	تقليدية
اطار تقديم الخدمة	مركزية
المستفيدون من الخدمة	مختلط
أوقات تقديم الخدمة	الدوام الرسمي
زمن انجاز الخدمة	30 يوم
إجراءات تقديم الخدمة	<ol style="list-style-type: none"> 1. تقديم طلب كتابي او تعبئة نموذج الطلب. 2. فحص الأوليات وتقيد الطلب. 3. سداد رسوم الطلب . 4. تسليم الخدمة .
شروط ووثائق تقديم الخدمة	ارسالية من الجهه - صورة البطاقة الشخصية
رسوم تقديم الخدمة	6000 دولار
مخرجات الخدمة	انتاج الخارطة المطلوبة + المذكرة التفسيرية
نموذج تقديم الخدمة	مرفق
قياس وتقييم الخدمة	مرفق الاستبيان

1000 دولار

لطلاب :

مدة صلاحيتها

البطاقة التعريفية للخدمة

تعريف الخدمة :-

	كود الخدمة	الرمز	اسم الخدمة
	41002-5-1-006	رئيسية	انتاج خرائط تركيبية بمقياس رسم من 1:5000 الى 1:10000 للجهات الحكومية والشركات
وصف الخدمة			انتاج خريطة موضح عليها كافة التراكيب الجيولوجية (الصدوع - الشقوق - الفوالق) لمنطقة الدراسة بمقياس الرسم المطلوب

بيانات الوحدة مقدمة الخدمة :


اسم الوحدة	41002	الرمز	هيئة المساحة الجيولوجية والثروات المعدنية
العنوان الرئيسي	01/211818	ت	امانة العاصمة ش / الزبيري جوار وزارة النفط والمعادن
الفروع	الرئيسي		
التواصل	ygsmrb@ygsmrb.org.ye		www.ygsmrb.org.ye

بيانات عامة عن الخدمة :

معلومات عن الخدمة	القيمة
حالة الخدمة	مقترحة
نوع الخدمة	خدمية
طرق تقديم الخدمة	يدوية
قنوات تقديم الخدمة	تقليدية
اطار تقديم الخدمة	مركزية
المستفيدون من الخدمة	مختلط
أوقات تقديم الخدمة	الدوام الرسمي
زمن انجاز الخدمة	30 يوم
إجراءات تقديم الخدمة	<ol style="list-style-type: none"> 1. تقديم طلب كتابي او تعبئة نموذج الطلب. 2. فحص الأوليات وتقييد الطلب. 3. سداد رسوم الطلب . 4. تسليم الخدمة .
شروط ووثائق تقديم الخدمة	ارسالية من الجهه - صورة البطاقة الشخصية
رسوم تقديم الخدمة	6000 دولار
مخرجات الخدمة	انتاج الخارطة المطلوبة + المذكرة التفسيرية
نموذج تقديم الخدمة	مرفق
قياس وتقييم الخدمة	مرفق الاستبيان

البطاقة التعريفية للخدمة

تعريف الخدمة :-

	كود الخدمة	الرمز	اسم الخدمة
	41002-5-1-007	رئيسية	انتاج خرائط تركيبية بمقياس رسم من 1:10000 الى 1:25000 للجهات الحكومية والشركات
وصف الخدمة			انتاج خريطة موضح عليها كافة التراكم الجيولوجية (الصدوع - الشقوق - الفوالق) لمنطقة الدراسة بمقياس الرسم المطلوب

بيانات الوحدة مقدمة الخدمة :


اسم الوحدة	41002	الرمز	هيئة المساحة الجيولوجية والثروات المعدنية
العنوان الرئيسي	01/211818	ت	امانة العاصمة ش / الزبيري جوار وزارة النفط والمعادن
الفروع	الرئيسي		
التواصل	ygsmrb@ygsmrb.org.ye		www.ygsmrb.org.ye

بيانات عامة عن الخدمة :

معلومات عن الخدمة	القيمة
حالة الخدمة	مقترحة
نوع الخدمة	خدمية
طرق تقديم الخدمة	يدوية
قنوات تقديم الخدمة	تقليدية
اطار تقديم الخدمة	مركزية
المستفيدون من الخدمة	مختلط
أوقات تقديم الخدمة	الدوام الرسمي
زمن انجاز الخدمة	30 يوم
إجراءات تقديم الخدمة	<ol style="list-style-type: none"> 1. تقديم طلب كتابي او تعبئة نموذج الطلب. 2. فحص الأوليات وتقيد الطلب. 3. سداد رسوم الطلب . 4. تسليم الخدمة .
شروط ووثائق تقديم الخدمة	ارسالية من الجهه - صورة البطاقة الشخصية
رسوم تقديم الخدمة	6000 ريال
مخرجات الخدمة	انتاج الخارطة المطلوبة + المذكرة التفسيرية
نموذج تقديم الخدمة	مرفق
قياس وتقييم الخدمة	مرفق الاستبيان

البطاقة التعريفية للخدمة

تعريف الخدمة :-

	كود الخدمة	الرمز	اسم الخدمة
	41002-5-1-008	رئيسية	انتاج خرائط تركيبية بمقياس رسم من 1:25000 الى 1:50000 للجهات الحكومية والشركات
وصف الخدمة			انتاج خريطة تعكس كافة التراكمات الجيولوجية لمنطقة الدراسة بمقياس الرسم المطلوب

بيانات الوحدة مقدمة الخدمة :


اسم الوحدة	41002	الرمز	هيئة المساحة الجيولوجية والثروات المعدنية
العنوان الرئيسي	01/211818	ت	امانة العاصمة ش / الزبيري جوار وزارة النفط والمعادن
الفروع	الرئيسية		
التواصل	ygsmrb@ygsmrb.org.ye		www.ygsmrb.org.ye

بيانات عامة عن الخدمة :

معلومات عن الخدمة	القيمة
حالة الخدمة	مقترحة
نوع الخدمة	خدمية
طرق تقديم الخدمة	يدوية
قنوات تقديم الخدمة	تقليدية
اطار تقديم الخدمة	مركزية
المستفيدون من الخدمة	مختلط
أوقات تقديم الخدمة	الدوام الرسمي
زمن انجاز الخدمة	30 يوم
إجراءات تقديم الخدمة	<ol style="list-style-type: none"> 1. تقديم طلب كتابي او تعبئة نموذج الطلب. 2. فحص الأوليات وتقييد الطلب. 3. سداد رسوم الطلب . 4. تسليم الخدمة .
شروط ووثائق تقديم الخدمة	ارسالية من الجهه - صورة البطاقة الشخصية
رسوم تقديم الخدمة	6000 دولار
مخرجات الخدمة	انتاج الخارطة المطلوبة + المذكرة التفسيرية
نموذج تقديم الخدمة	مرفق
قياس وتقييم الخدمة	مرفق الاستبيان

البطاقة التعريفية للخدمة

تعريف الخدمة :-

	كود الخدمة	الرمز	اسم الخدمة
		41002-5-1-009	انتاج خرائط معدنية للجهات الحكومية والشركات
			تصنيف الخدمة
			وصف الخدمة

انتاج خريطة مسقط عليها مواقع الموارد المعدنية ضمن منطقة الدراسة

بيانات الوحدة مقدمة الخدمة :


اسم الوحدة	41002	الرمز	هيئة المساحة الجيولوجية والثروات المعدنية
العنوان الرئيسي	01/211818	ت	امانة العاصمة ش / الزبيري جوار وزارة النفط والمعادن
الفروع			الرئيسي
التواصل			www.ygsmrb.org.ye
			ygsmrb@ygsmrb.org.ye

بيانات عامة عن الخدمة :

معلومات عن الخدمة	القيمة
حالة الخدمة	مقترحة
نوع الخدمة	خدمية
طرق تقديم الخدمة	يدوية
قنوات تقديم الخدمة	تقليدية
اطار تقديم الخدمة	مركزية
المستفيدون من الخدمة	مختلط
أوقات تقديم الخدمة	الدوام الرسمي
زمن انجاز الخدمة	20 يوم
إجراءات تقديم الخدمة	<ol style="list-style-type: none"> 1. تقديم طلب كتابي او تعبئة نموذج الطلب. 2. فحص الأوليات وتقييد الطلب. 3. سداد رسوم الطلب . 4. تسليم الخدمة .
شروط ووثائق تقديم الخدمة	ارسالية من الجهه - صورة البطاقة الشخصية
رسوم تقديم الخدمة	5000 دولار
مخرجات الخدمة	انتاج الخارطة المطلوبة + المذكرة التفسيرية
نموذج تقديم الخدمة	مرفق
قياس وتقييم الخدمة	مرفق الاستبيان

البطاقة التعريفية للخدمة

تعريف الخدمة :-

	كود الخدمة	الرمز	استخدام تقنية الاستشعار عن بعد لدراسات التحري المعدني	اسم الخدمة
		41002-5-1-010	رئيسية	تصنيف الخدمة
وصف الخدمة				عمل دراسة لمنطقة معينة باستخدام الاستشعار عن بعد لدراسات التحري المعدني لتعريف كافة معايير البحث عن الخامات المعدنية

بيانات الوحدة مقدمة الخدمة :


اسم الوحدة	هيئة المساحة الجيولوجية والثروات المعدنية	الرمز	41002
العنوان الرئيسي	امانة العاصمة ش / الزبيري جوار وزارة النفط والمعادن	ت	01/211818
الفروع	الرئيسي		
التواصل	www.ygsmrb.org.ye	ygsmrb@ygsmrb.org.ye	

بيانات عامة عن الخدمة :

معلومات عن الخدمة	القيمة
حالة الخدمة	مستمرة
نوع الخدمة	خدمية
طرق تقديم الخدمة	يدوية
قنوات تقديم الخدمة	تقليدية
اطار تقديم الخدمة	مركزية
المستفيدون من الخدمة	مختلط
أوقات تقديم الخدمة	الدوام الرسمي
زمن انجاز الخدمة	20 يوم
إجراءات تقديم الخدمة	1. تقديم طلب كتابي او تعبئة نموذج الطلب. 2. فحص الأوليات وتقييد الطلب. 3. سداد رسوم الطلب . 4. تسليم الخدمة .
شروط ووثائق تقديم الخدمة	ارسالية من الجهه - صورة البطاقة الشخصية
رسوم تقديم الخدمة	5000 دولار
مخرجات الخدمة	انتاج الخارطة المطلوبة + المذكرة التفسيرية
نموذج تقديم الخدمة	مرفق
قياس وتقييم الخدمة	مرفق الاستبيان

البطاقة التعريفية للخدمة

تعريف الخدمة :-

	كود الخدمة	الرمز	اسم الخدمة
		41002-5-1-011	استخدام تقنية الاستشعار عن بعد في الدراسات الجيويئية للجهات الحكومية والشركات
		تصنيف الخدمة	رئيسية
		وصف الخدمة	عمل دراسة لمنطقة معينة بأستخدام الاستشعار من خلال معالجة المرئيات الفضائية المتاحة وإنتاج كافة المرئيات التناسبية لتعزيز دراسة الجوانب البيئية

بيانات الوحدة مقدمة الخدمة :

اسم الوحدة	الرمز	41002
العنوان الرئيسي	ت	01/211818
الفروع	الرئيسي	
التواصل	www.ygsmrb.org.ye	ygsmrb@ygsmrb.org.ye

بيانات عامة عن الخدمة :

معلومات عن الخدمة	القيمة
حالة الخدمة	مقترحة
نوع الخدمة	خدمية
طرق تقديم الخدمة	يدوية
قنوات تقديم الخدمة	تقليدية
اطار تقديم الخدمة	مركزية
المستفيدون من الخدمة	مختلط
أوقات تقديم الخدمة	الدوام الرسمي
زمن انجاز الخدمة	20 يوم
إجراءات تقديم الخدمة	<ol style="list-style-type: none"> 1. تقديم طلب كتابي او تعبئة نموذج الطلب. 2. فحص الأوليات وتقييد الطلب. 3. سداد رسوم الطلب . 4. تسليم الخدمة .
شروط ووثائق تقديم الخدمة	ارسالية من الجهه - صورة البطاقة الشخصية
رسوم تقديم الخدمة	10000 د ولار
مخرجات الخدمة	انتاج الخارطة المطلوبة + المذكرة التفسيرية
نموذج تقديم الخدمة	مرفق
قياس وتقييم الخدمة	مرفق الاستبيان

البطاقة التعريفية للخدمة

تعريف الخدمة :-

	كود الخدمة	الرمز	اسم الخدمة
		41002-5-1-012	دراسة تقييم الأثر البيئي لمشاريع التعدين والمحاجر.
		تصنيف الخدمة	رئيسية
		وصف الخدمة	عمل دراسة حقلية ومكتبية متكاملة لدراسة تقييم الأثر البيئي لمواقع التعدين والمحاجر وإنتاج المصفوفات لكافة الجوانب الإيجابية والسلبية لمشاريع التعدين

بيانات الوحدة مقدمة الخدمة :


اسم الوحدة	هيئة المساحة الجيولوجية والثروات المعدنية	الرمز	41002
العنوان الرئيسي	امانة العاصمة ش / الزبيري جوار وزارة النفط والمعادن	ت	01/211818
الفروع	الرئيسي		
التواصل	www.ygsmrb.org.ye		ygsmrb@ygsmrb.org.ye

بيانات عامة عن الخدمة :

معلومات عن الخدمة	القيمة
حالة الخدمة	مستمرة
نوع الخدمة	خدمية
طرق تقديم الخدمة	يدوية
قنوات تقديم الخدمة	تقليدية
اطار تقديم الخدمة	مركزية
المستفيدون من الخدمة	مختلط
أوقات تقديم الخدمة	الدوام الرسمي
زمن انجاز الخدمة	20 يوم
إجراءات تقديم الخدمة	1. تقديم طلب كتابي او تعبئة نموذج الطلب. 2. فحص الأوليات وتقييد الطلب. 3. سداد رسوم الطلب . 4. تسليم الخدمة .
شروط ووثائق تقديم الخدمة	ارسالية من الجهه - صورة البطاقة الشخصية
رسوم تقديم الخدمة	10000 د ولار
مخرجات الخدمة	انتاج الخارطة المطلوبة + المذكرة التفسيرية
نموذج تقديم الخدمة	مرفق
قياس وتقييم الخدمة	مرفق الاستبيان

البطاقة التعريفية للخدمة

تعريف الخدمة :-

	كود الخدمة	الرمز	الاستقصاء الجيويئي لاختيار المواقع البديلة للجهات الحكومية والشركات	اسم الخدمة
		41002-5-1-013	رئيسية	تصنيف الخدمة
عملية تقييم ما يحتمل حدوثه من تأثيرات بيئية لمشروع واقتراح المواقع البديلة المناسبة				وصف الخدمة

بيانات الوحدة مقدمة الخدمة :

41002	الرمز	هيئة المساحة الجيولوجية والثروات المعدنية	اسم الوحدة
01/211818	ت	امانة العاصمة ش / الزبيري جوار وزارة النفط والمعادن	العنوان الرئيسي
		الرئيسي	الفروع
ygsmrb@ygsmrb.org.ye		www.ygsmrb.org.ye	التواصل

بيانات عامة عن الخدمة :

القيمة	معلومات عن الخدمة
مقترحة	حالة الخدمة
خدمية	نوع الخدمة
يدوية	طرق تقديم الخدمة
تقليدية	قنوات تقديم الخدمة
مركزية	اطار تقديم الخدمة
مختلط	المستفيدون من الخدمة
الدوام الرسمي	أوقات تقديم الخدمة
30 يوم	زمن انجاز الخدمة
1. تقديم طلب كتابي او تعبئة نموذج الطلب. 2. فحص الأوليات وتقييد الطلب. 3. سداد رسوم الطلب . 4. تسليم الخدمة .	إجراءات تقديم الخدمة
ارسالية من الجهه - صورة البطاقة الشخصية	شروط ووثائق تقديم الخدمة
للطلاب :	رسوم تقديم الخدمة
مدة صلاحيتها	مخرجات الخدمة
مرفق	نموذج تقديم الخدمة
مرفق الاستبيان	قياس وتقييم الخدمة